


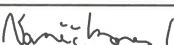


OBJEDNATEL	KRAJSKÁ SPRÁVA A ÚDRŽBA SILNIC STŘEDOČESKÉHO KRAJE PŘÍSPĚVKOVÁ ORGANIZACE ZBOROVSKÁ 11, 150 21 PRAHA 5	
ZÁSTUPCE OBJEDNATELE	STANISLAV POHUNEK	

OZN. ZMĚNY	POPIS ZMĚNY	DATUM	PODPIS

PROJEKTANT	IM-PROJEKT, INŽENÝRSKÉ A MOSTNÍ KONSTRUKCE, s.r.o. OHRAZENICKÁ 169, 530 09 PARDUBICE TEL: 533 446 080-2, FAX: 533 446 089, im-projekt@im-projekt.cz, www.im-projekt.cz		IM-PROJEKT, INŽENÝRSKÉ A MOSTNÍ KONSTRUKCE, s.r.o.  OHRAZENICKÁ 169, 530 09 PARDUBICE TEL: 533 446 080-2 FAX: 533 446 089 im-projekt@im-projekt.cz www.im-projekt.cz
ZAKÁZKOVÉ ČÍSLO	2018656		
ZODP. PROJEKTANT	ING. MARTIN VAŠÁK		
VYPRACOVAL	DLE PŘÍLOH	~	
KONTROLOVALA	MGR. MARKÉTA VANĚČKOVÁ		

GENERÁLNÍ PROJEKTANT		IM-PROJEKT, INŽENÝRSKÉ A MOSTNÍ KONSTRUKCE, s.r.o. OHRAZENICKÁ 169, 530 09 PARDUBICE TEL: 533 446 080-2, im-projekt@im-projekt.cz, www.im-projekt.cz		<div>IM-PROJEKT, INŽENÝRSKÉ A MOSTNÍ KONSTRUKCE, s.r.o. OHRAZENICKÁ 169, 530 09 PARDUBICE TEL: 533 446 080-2 FAX: 533 446 089 im-projekt@im-projekt.cz www.im-projekt.cz</div> <div> IM PROJEKT</div>	
HLAVNÍ INŽENÝR PROJEKTU		ING. TOMÁŠ PÁTEČEK			
KRAJ: STŘEDOČESKÝ		ORP: VLAŠIM	KATASTR: BÍLKOVICE/RADOŠOVICE		
STAVBA:				FORMÁT	A4
II/113 BÍLKOVICE, MOST EV.Č.113-015 ČÁST : DOKLADOVÁ ČÁST				DATUM	ZÁŘÍ 2022
				STUPEŇ	PDPS
				ČÍSLO ZAK.	2018656
				MĚŘÍTKO	~
PŘÍLOHA:				ČÍSLO PŘÍLOHY:	ČÍSLO PARÉ:
ZÁVAZNÁ STANOVISKA, STANOVISKA, ROZHODNUTÍ, VYJÁDRĚNÍ DOTČENÝCH ORGÁNŮ				E.1	

Dokumentaci lze užívat pouze ve smyslu příslušné smlouvy o dílo výkres, či jeho část, může být kopírován nebo jiným způsobem rozšiřován pouze po předchozím souhlasu IM-Projekt, Inženýrské a mostní konstrukce, s.r.o.

Dokumentaci lze užívat pouze ve smyslu příslušné smlouvy o dílo výkres, či jeho část, může být kopírován nebo jiným způsobem rozšiřován pouze po předchozím souhlasu IM-Projekt, Inženýrské a mostní konstrukce, s.r.o.

STAVBA: II/113 BÍLKOVICE, MOST EV.Č. 113-015

PŘÍLOHA: ZÁVAZNÁ STANOVISKA, STANOVISKA, ROZHODNUTÍ, VYJÁDŘENÍ DOTČENÝCH ORGÁNŮ

OBSAH:

Příloha	Název přílohy
	Plná moc
01	Krajská práva a údržba silnic Středočeského kraje, příspěvková organizace, Zborovská 11, 150 00 PRAHA 5 Plná moc ze dne 12.12.2018
	Záavná stanoviska, stanoviska, rozhodnutí, vyjádření dotčených orgánů
02	Městský úřad Vlašim, Odbor výstavby a územního plánování, úřad územního plánování, Jana Masaryka 302, 258 01 VLAŠIM Záavné stanovisko dle §96b zák.183/2006 Sb. č.j. VYST 105686/20-MAM ze dne 2.12.2020
03	Úřad městysu Divišov, Stavební úřad, Horní náměstí 21, 257 26 DIVIŠOV Záavné stanovisko dle §94j zák.183/2006 Sb. č.j. 708/2022/UM-2 ze dne 13.6.2022
04	Obec Bílkovice, Bílkovice 57, 257 26 Divišov Vyjádření ke stavbě ze dne 24.5.2022
05	Obecní úřad Bílkovice, Bílkovice 57, 257 26 Divišov Záavné stanovisko ke kácení dřevin ze dne 29.5.2022
06	Obec Radošovice, Radošovice 14, 257 26 Divišov Vyjádření ke stavbě ze dne 4.11.2020
07	Obec Radošovice, Radošovice 14, 257 26 Divišov Záavné stanovisko ke kácení dřevin ze dne 18.5.2022
08	Městský úřad Vlašim, Odbor životního prostředí, Jana Masaryka 302, 258 01 VLAŠIM Souhrnné vyjádření č.j. ZIP 105684/20 KrU ze dne 30.11.2020
09	Městský úřad Vlašim, Odbor životního prostředí, Jana Masaryka 302, 258 01 VLAŠIM Záavné stanovisko dle §79 odst. 4 zák. 185/2001 Sb ZIP 112529/2020 SIL ze dne 25.11.2020
10	Městský úřad Vlašim, Odbor životního prostředí, Jana Masaryka 302, 258 01 VLAŠIM Souhlas se zásahem do VKP č.j. ZIP 16292/22 Záj ze dne 21.6.2022
11	Městský úřad Vlašim, Odbor životního prostředí, Jana Masaryka 302, 258 01 VLAŠIM Souhlas dle §17 zák. 254/2001 Sb. ZIP 352/21 VrJ ze dne 20.1.2021
12	Městský úřad Vlašim, Odbor životního prostředí, Jana Masaryka 302, 258 01 VLAŠIM Souhlas se stavbou v ochranném pásmu lesa č.j. ZIP 16285/2022-MEL ze dne 5.5.2022
13	Městský úřad Vlašim, Odbor životního prostředí, Jana Masaryka 302, 258 01 VLAŠIM Rozhodnutí o odnětí PUPFL č.j. MUVL/ZIP/26432/2022/MEL ze dne 22.8.2022
14	Městský úřad Vlašim, Odbor životního prostředí, Jana Masaryka 302, 258 01 VLAŠIM Souhlas k trvalému odnětí ze ZPF č.j. MUVL - ZIP 33071/22CvP ze dne 15.9.2022
15	Hasičský záchranný sbor Středočeského kraje, Územní odbor Benešov, Pod Lihovarem 2152, 256 01 BENEŠOV Vyjádření ke stavbě ev. č. BN-480-2/2020/PD ze dne 16.11.2020
16	Krajská hygienická stanice Středočeského kraje, Územní pracoviště Benešov, Černoletská 2053, 256 55 Benešov Vyjádření ke stavbě č.j. KHSSC 54368/2020 ze dne 25.11.2020
17	Krajské ředitelství policie Středočeského kraje, Územní odbor Benešov, Dopravní inspektorát, K Pazderně 906, 256 01 BENEŠOV Vyjádření ke stavbě a k DIO č.j.KRPS-273155-/ČJ-2020-010106 ze dne 9.11.2020
18	Krajský úřad Středočeského kraje, Odbor dopravy, Zborovská 11, 150 21 Praha 5 Vyjádření k uzavírce a objízdné trase č.j. 095702/2022/KUSK ze dne 15.11.2022
19	Krajský úřad Středočeského kraje, Odbor životního prostředí a zemědělství, Zborovská 11, 150 21 Praha 5 Vyjádření ke stavbě dle §45i zák. 114/1992 Sb. č.j.: 153663/2020/KUSK/2 ze dne 5.11.2020
20	Povodí Vltavy s.p., Závod Dolní Vltava, Grafická 36, 150 21 Praha 5 Vyjádření ke stavbě č.j. PVL-76385/2020/240-Hš ze dne 26.11.2020
21	LČR, s.p. , Správa toků – oblast povodí Vltavy, Benešov, Tyršova 1902, 256 01 Benešov Vyjádření ke stavbě č.j. LCR954/005779/2020 ze dne 21.12.2020
22	Ministerstvo obrany, Sekce nakládání s majetkem, Odbor ochrany územních zájmů Čechy, Tychonova 221/1, 160 01 Praha 6 Vyjádření ke stavbě č.j.119553/2020-1150-OÚZ-PHA ze dne 18.12.2020
23	LČR, Lesní závod Konopiště, Konopiště 12, 256 01 Benešov u Prahy Vyjádření ke stavbě č.j. LCR06/028515/2020 ze dne 11.11.2020
24	Vlašimské městské lesy, s.r.o., Blanická 485, 258 01 Vlašim Vyjádření odborného lesního hospodáře ze dne 30.5.2022

25	Jan Babor - odborný lesní hospodář obce Radošovice Vyjádření k záborům PUPFL ze dne 17.5.2022
	Společné povolení
26	Městský úřad Vlašim, Odbor dopravy a silničního hospodářství, Jana Masaryka 302, 258 01 VLAŠIM Společné povolení č.j. MUVL/ODSH/45286/2022-Mae ze dne 15.12.2022

P l n á m o c

**Krajská správa a údržba silnic Středočeského kraje,
příspěvková organizace**

se sídlem: Zborovská 11, 150 21 Praha 5

zastoupena: Bc. Zdeňkem Dvořákem, ředitelem

IČO: 00066001, DIČ: CZ000660010

osoba oprávněná jednat ve věcech smluvních: Bc. Zdeněk Dvořák
(zmocnitel)

uděluje plnou moc

společnosti IM-Projekt, inženýrské a mostní konstrukce, s.r.o.

se sídlem: Vodní 970/1, 602 00 Brno

IČO: 27689328

zapsané v Obchodním rejstříku vedeném Krajským soudem v Brně, oddíl C, vložka 52262

jednající: Ing. Martin Vašák, jednatel společnosti

(zmocněnec)

(zmocněnec)

k tomu, aby zmocnitele zastupovala při všech právních jednáních, které souvisejí s výkonem inženýrské činnosti pro vydání pravomocného územního rozhodnutí a pravomocného stavebního povolení (se zajištěním doložek o nabytí právní moci) pro stavební akci:

„II/113 Bílkovice, most ev.č. 113-015 přes potok v obci Bílkovice“

Zmocněnec je podle této plné moci oprávněn k jednání jménem zmocnitele a k jeho zastupování zejména v následujících činnostech a právních jednáních:

a) Ve vztahu k územnímu řízení

- jednání se třetími osobami, dotčenými orgány a organizacemi, správci inženýrských sítí a s účastníky správních řízení za účelem vydání veškerých dokumentů, stanovisek, vyjádření, povolení, souhlasů a dalších správních rozhodnutí nutných pro vydání pravomocného územního rozhodnutí,
- uskutečňování všech nezbytných právních jednání a procesních úkonů jménem zmocnitele, zejm. podepisování, podávání a předkládání žádostí, návrhů a podání podle zákona č. 183/2006 Sb. („stavební zákon“) a č. 500/2004 Sb. (správní řád), případně dalších právních předpisů, zastupování zmocnitele ve správních řízeních, vč. přebírání veškerých souvisejících písemností a rozhodnutí správních orgánů, zastupování zmocnitele při ústních jednáních, podávání opravných prostředků proti správním rozhodnutím a vzdávání se jménem zmocnitele práva odvolání do těchto rozhodnutí.

b) Ve vztahu ke stavebnímu řízení

- jednání se třetími osobami, dotčenými orgány a organizacemi, správci inženýrských sítí a s účastníky správních řízení za účelem vydání veškerých dokumentů, stanovisek,

- vyjádření, povolení, souhlasů a dalších správních rozhodnutí nutných pro vydání pravomocného stavebního povolení,
- uzavírání příslušných smluv (kupní smlouvy, smlouvy o zřízení služebnosti, smlouvy nájemní apod.) s každým jednotlivým vlastníkem pozemku, na němž má být umístěna předmětná stavba, nebo který má být v souvislosti s realizací této stavby dotčen dočasným zábohem, zřízením služebnosti atp.,
 - zajišťování vkladů vlastnického nebo jiného práva do katastru nemovitostí,
 - uskutečňování všech nezbytných právních jednání a procesních úkonů jménem zmocnitele, zejm. podepisování, podávání a předkládání žádostí, návrhů a podání podle zákona č. 183/2006 Sb. („stavební zákon“) a č. 500/2004 Sb. (správní řád), případně dalších právních předpisů, zastupování zmocnitele ve správních řízeních, vč. přebírání veškerých souvisejících písemností a rozhodnutí správních orgánů, zastupování zmocnitele při ústních jednáních, podávání opravných prostředků proti správním rozhodnutím a vzdávání se jménem zmocnitele práva odvolání do těchto rozhodnutí.

Zmocněnec bude právní úkony, k nimž je touto plnou mocí oprávněn, vykonávat prostřednictvím pracovníků pověřených k tomu interními předpisy, popř. těmi pracovníky, u nichž je to vzhledem k jejich pracovnímu zařazení obvyklé.

Plná moc je vystavena do doby vydání kolaudačního souhlasu pro předmětnou stavbu.

V Říčanech dne 12. 12. 2018

Krajská správa a údržba silnic Středočeského kraje,
příspěvková organizace
Bc. Zdeněk Dvořák, ředitel

Plnou moc přijímám dne

IM-Projekt, inženýrské a mostní
konstrukce s.r.o.
Ing. Martin Vašák, jednatel společnosti

IM-PROJEKT
IM-Projekt,
inženýrské a mostní
konstrukce, s.r.o.
Vodní 1, 602 00 BRNO
Tel.: 533 446 080-2, mobil: 777 1989 70
Fax: 533 446 089
im-projekt@im-projekt.cz
www.im-projekt.cz

3

MĚSTSKÝ ÚŘAD VLAŠIM

Jana Masaryka 302, 258 01 Vlašim

ODBOR VÝSTAVBY A ÚZEMNÍHO PLÁNOVÁNÍ

Číslo jednací:	VYST 105686/20-MAM	
Číslo spisu:	VYST/5719/2020-MAM	
Oprávněná úřední osoba:	Martin Matějka	IM-Projekt, inženýrské a mostní
Tel.:	+420313039492	konstrukce, s.r.o.
E-mail:	martin.matejka@mesto-vlasim.cz	Vodní č. p. 970/1
Datum:	02.12.2020	602 00 Brno

ZÁVAZNÉ STANOVISKO

orgánu územního plánování

Městský úřad Vlašim, odbor výstavby a územního plánování, jako orgán územního plánování příslušný podle § 6 odst. 1 písm. e) zákona č. 183/2006 Sb., o územním plánování a stavebním řádu (stavební zákon), ve znění zákona č. 225/2017 Sb., dále jen („stavební zákon“), přezkoumal podle § 96b odst. 3 stavebního zákona z hlediska souladu s politikou územního rozvoje, s územně plánovací dokumentací a z hlediska uplatňování cílů a úkolů územního plánování záměr:

„II/113 Bílkovice, most ev.č. 113-015 v zastavěném, nezastavěném území na pozemcích v katastrálním území Bílkovice, Radošovice u Vlašimi. Záměr obsahuje rekonstrukci mostu ev.č. 113-015 a rekonstrukci silnice II/113 v délce 2,468 km.“

Záměr je přípustný.

Závazné stanovisko platí dva roky od jeho vydání.

Odůvodnění

Dne 30.10.2020 předložil Středočeský kraj, Zborovská 11, 150 21 Praha 5, zast. IM-Projekt, inženýrské a mostní konstrukce, s.r.o., Vodní č. p. 970/1, 602 00 Brno záměr orgánu územního plánování k vydání závazného stanoviska podle § 96b odst. 3 stavebního zákona.

Podklady pro vydání závazného stanoviska:

- 1) Projektová dokumentace stavby pro územní a stavební řízení – zpracovatel ing. Martin Vašák 03/2019.
- 2) Politika územního rozvoje České republiky, ve znění aktualizace č.1,2 a 3.
- 3) Zásady územního rozvoje Středočeského kraje, vydanými zastupitelstvem Středočeského kraje dne 19. 12. 2011. 2. Aktualizace ZÚR Středočeského kraje byla vydána dne 5.9.2018.
- 4) Územní plán Bílkovice vydaný dne 1.3.2020.
- 5) Územní plán Radošovice vydaný dne 30.9.2019 .

Orgán územního plánování přezkoumal záměr podle § 96b odst. 3 stavebního zákona, zda je přípustný z hlediska souladu s politikou územního rozvoje a územně plánovací dokumentací a z hlediska uplatňování cílů a úkolů územního plánování, či nikoliv. Platná Politika územního rozvoje České republiky záměr neřeší. Platný

územní plán Bílkovice, Radošovice je v souladu s vydanými Zásadami územního rozvoje Středočeského kraje, proto byl záměr posuzován z hlediska souladu s územním plánem. Rekonstrukce mostu a silnice II/113 v zastavěném a nezastavěném území na pozemcích v katastrálním území Bílkovice a Radošovice u Vlašimi je v souladu s platným územním plánem Bílkovice, Radošovice i v souladu s relevantními cíli a úkoly územního plánování stanovenými v § 18 a 19 stavebního zákona. Záměr se nachází na pozemcích v katastrálním území Bílkovice, Radošovice u Vlašimi a podle platného územního plánu Bílkovice, Radošovice se nachází v zastavěném a nezastavěném území, v plochách dopravní infrastruktury - silniční. Jedná se o plochy pozemních komunikací – záměr je tedy z hlediska funkčního využití v souladu s územním plánem Bílkovice a Radošovice.

Z uvedených důvodů dospěl orgán územního plánování k závěru, že posuzovaný záměr je přípustný.

Platnost závazného stanoviska lze prodloužit, pokud se nezmění podmínky v území.

Závazné stanovisko nepozbývá platnosti:

- a) bylo-li na základě žádosti podané v době jeho platnosti vydáno územní rozhodnutí, společné povolení nebo jiné obdobné rozhodnutí podle jiného zákona a toto rozhodnutí nabylo právní moci,
- b) byla-li na základě návrhu veřejnoprávní smlouvy nahrazující územní rozhodnutí nebo společné povolení podaného v době jeho platnosti uzavřena veřejnoprávní smlouva a tato veřejnoprávní smlouva nabyla účinnosti, nebo
- c) nabyli-li právních účinků územní souhlas nebo společný územní souhlas a souhlas s provedením ohlášeného stavebního záměru vydaný k oznámení stavebního záměru učiněného v době platnosti závazného stanoviska.

Martin Matějka
Oprávněná úřední osoba

Obdrží: datová schránka
IM-Projekt, inženýrské a mostní konstrukce, s.r.o., Vodní č. p. 970/1, 602 00 Brno

Digitálně podepsal Martin Matějka
Datum: 02.12.2020 16:12:13 +01:00

Doručenka datové zprávy

Věc: II/113 Bílkovice, most ev.č. 113-015
ID zprávy: 849695431
Datum a čas dodání: 04.12.2020 v 11:19:48
Datum a čas doručení: 07.12.2020 v 13:39:03

Adresát: IM-Projekt, inženýrské a mostní konstrukce, s.r.o., Vodní 970/1, 60200 Brno, CZ
ID schránky: 3dtbsqc

Zmocnění: Nezádáno
Odstavec: Nezádáno
Naše číslo jednací: VYST 105686/20-MAM
Naše spisová značka: VYST/5719/2020-MAM
Vaše číslo jednací: Nezádáno
Vaše spisová značka: Nezádáno
K rukám: Nezádáno
Do vlastních rukou: Ne
Doručení fikcí zakázáno: Ne

Události zprávy:

04.12.2020 v 11:19:48 EV0: Datová zpráva byla podána.
04.12.2020 v 11:19:48 EV5: Datová zpráva byla dodána do datové schránky příjemce. Je-li příjemcem datové zprávy orgán veřejné moci vystupující v postavení orgánu veřejné moci, byla datová zpráva tímto okamžikem doručena.
07.12.2020 v 13:39:03 EV12: Přihlásila se pověřená osoba s právem přístupu ke zprávě ve smyslu § 8, odst. 6 zákona č. 300/2008 Sb., v platném znění. Datová zpráva je nyní doručena. Případné dřívější datum doručení fikcí nebo doručení dodáním do schránky orgánu veřejné moci není dotčeno.

ÚŘAD MĚSTYSE DIVIŠOV

odbor stavební - stavební úřad

Horní náměstí 21, 257 26 Divišov, tel.: 317 855 400, fax: 317 855 282

Spis. zn.: SU 708/2022
Č.j.: 708/2022/UM-2
Vyřizuje: Olga Hořtová
E-mail: hortova@divisov.cz

V Divišově dne 13.6.2022

Vypraveno dne: 13.6.2022

ZÁVAZNÉ STANOVISKO

Závazná část:

Úřad městyse Divišov, odbor stavební - stavební úřad, jako stavební úřad příslušný podle § 13 odst. 1 písm. e) zákona č. 183/2006 Sb., o územním plánování a stavebním řádu (stavební zákon), ve znění pozdějších předpisů (dále jen "stavební zákon"), po posouzení žádosti stavebního úřadu příslušného k vydání společného povolení souboru staveb ve věci s názvem:

"II/113 Bílkovice, most ev. č. 113-015"

Bílkovice

(dále jen "záměr"), podle ustanovení § 94j odst. 2 stavebního zákona a § 149 odst. 1 a § 136 zákona č. 500/2004 Sb., správní řád, ve znění pozdějších předpisů shledal, že záměr je

p ř í p u s t n ý.

Popis:

- **SO 104- Propustek v km 0,96347**

Jedná se o nový trubní propustek v km 0,96347 silnice II/113. Propustek je určený k převedení srážkových vod z levé strany silnice na pravou.

Nový trubní propustek bude mít šířku 9,550 m a sklon 50%. Bude zřízen z profilu DN 600 mm a proveden jako kolmý z hrdlových ŽB-trub, uložených na základovou desku a polštář ze štěrku. Propustek bude proveden na vtoku s vtokovou jímkou a na výtoku se šikmým čelem. Izolace budou provedeny z asfaltových nátěrů. Zásyp propustku bude ze štěrku. Prostor na vtoku do vtokové jímky a výtoku z propustku bude dlážděn dlažbou z lomového kamene do betonového lože, ukončeného betonovými příčnými prahy. Na výtoku bude před dlažbou provedeno zpevnění svahů kamennou rovinou.

- **SO 401 – Přeložka sdělovacího vedení**

Před zahájením stavebních prací bude provedena přeložka trasy SEK. Pro novou trasu bude provedeno nové křížení řeky pod stávajícím dnem. Pod dnem potoka bude připravena nová kabelová trasa tvořená dvěma trubkami PE ø 110. Přesah chrániček bude min. 6 m od břehové čáry. Výška krytí kabelové trasy bude 1 m pod dnem potoka podle ČSN 752130.

Stávající kabely budou na vytipovaných místech v dostatečném odstupu od stavby mostu ručně odkryty a uvolněny ve výkopu. V nové trase budou uloženy nové kabely TCEPKPFLE 50XN0,8 a 3XN0,6. Kabely budou zataženy do popsané chráničky pod potokem, mimo chráničku budou uloženy ve výkopu v zemi. Druhá chránička zůstane prázdná, rezervní. Chráničky a kabely budou uloženy ve výkopu v zemi v pískovém loži z písku fr. 0-4 mm. Podsyp pod trasou bude 10 cm, krytí trasy 10 cm.

Stávající kabely budou na obou stranách přeložky přerušeny a přespojovány na kabely uložené v nové trase v teplem smrštitelných spojkách XAGA500. Přepojení bude provedeno postupně, aby byla minimalizována doba výluky. Rozpárování obou kabelů zůstane zachováno.

Trasa chrániček bude označena výstražnou fólií. Konce chrániček budou utěsněny. Podloží a nadloží kabelové trasy bude zhutněno.

Délka přeložky bude 40 m.

Investor zajistí na své náklady před zahájením prací vytýčení trasy sítí na pozemcích dotčených stavbou. Případná křížení a souběhy vedení stávajících sítí s instalacemi zřizovanými při stavbě musí být v souladu s ČSN 736005. Stávající sítě nesmí být stavbou poškozeny. V případě odkrytí nebo poškození sítí musí být tato skutečnost neprodleně oznámena jejich správci. Před zahrnutím takto odkrytých sítí musí být přizván zástupce provozovatele k odsouhlasení stavu.

Odůvodnění:

Stavební úřad obdržel dne 16.5.2022 žádost o vydání závazného stanoviska k záměru. Stavební úřad je příslušný k umístění a povolení vedlejší stavby souboru, a proto k ní vydal závazné stanovisko.

Pro vydání závazného stanoviska a posouzení stavby byla předložena projektová dokumentace č. zakázky 2018656 datum březen 2019, kterou vyhotovila společnost IM- PROJEKT, inženýrské a mostní konstrukce, s.r.o., Ohrazenická 169, 530 09 Pardubice.

Poučení:

Proti tomuto závaznému stanovisku se nelze odvolat. Nezákonné závazné stanovisko lze zrušit nebo změnit v přezkumném řízení. Podle § 149 odst. 1 správního řádu závazné stanovisko není samostatným rozhodnutím ve správním řízení. Obsah závazného stanoviska je závazný pro výrokovou část rozhodnutí stavebního úřadu. Nezákonné závazné stanovisko lze zrušit nebo změnit pouze v rámci odvolacího řízení proti rozhodnutí, které bylo závazným stanoviskem podmíněno.

Olga Hořtová, v. r.
Oprávněná úřední osoba
Úřad městyse Divišov - stavební úřad

Obdrží:

IM-Projekt, inženýrské a mostní konstrukce, s.r.o., IDDS: 3dtbsqc
sídlo: Vodní č.p. 970/1, Staré Brno, 602 00 Brno 2

Spis. zn. 708/2022

Doručenka datové zprávy

Věc: závazné stanovisko, soubor - kladné: "II/113 Bílkovice, most ev. č. 113-015"
ID zprávy: 1049692213
Datum a čas dodání: 13.06.2022 v 14:31:08
Datum a čas doručení: 17.06.2022 v 15:40:32

Adresát: IM-Projekt, inženýrské a mostní konstrukce, s.r.o., Vodní 970/1, 60200 Brno, CZ
ID schránky: 3dtbsqc

Zmocnění: Nežadáno
Odstavec: Nežadáno
Naše číslo jednací: 708/2022/UM-2
Naše spisová značka: 708/2022/UM
Vaše číslo jednací: Nežadáno
Vaše spisová značka: Nežadáno
K rukám: Nežadáno
Do vlastních rukou: Ano
Doručení fikcí zakázáno: Ne

Události zprávy:

13.06.2022 v 14:31:08 EV0: Datová zpráva byla podána.
13.06.2022 v 14:31:08 EV5: Datová zpráva byla dodána do datové schránky příjemce. Je-li příjemcem datové zprávy orgán veřejné moci vystupující v postavení orgánu veřejné moci, byla datová zpráva tímto okamžikem doručena.
17.06.2022 v 15:40:32 EV12: Přihlásila se pověřená osoba s právem přístupu ke zprávě ve smyslu § 8, odst. 6 zákona č. 300/2008 Sb., v platném znění. Datová zpráva je nyní doručena. Případné dřívější datum doručení fikcí nebo doručení dodáním do schránky orgánu veřejné moci není dotčeno.

**Obec Bílkovice
Obecní úřad Bílkovice**

IM-Projekt, inženýrské a mostní konstrukce, s.r.o.
Mgr. Markéta Vaněčková
Vodní 1
602 00 BRNO

**Věc: II/113 Bílkovice, most ev.č. 113-015 - Vyjádření ke společnému územnímu
a stavebnímu řízení**

Obec Bílkovice prohlašuje, že souhlasí se stavebním a územním řízením rekonstrukce silnice II/113 v délce 2,468 km v intravilánu obce Bílkovice a kompletní rekonstrukcí mostu ev.č. 113-015 v extravilánu mezi obcemi Bílkovice a Radošovice za podmínky uvedení do stávajícího stavu u těchto staveb:


- dešťovou kanalizaci
- VO

Stavba je v souladu s ÚPO Bílkovice.

Toto vyjádření nenahrazuje územní rozhodnutí.

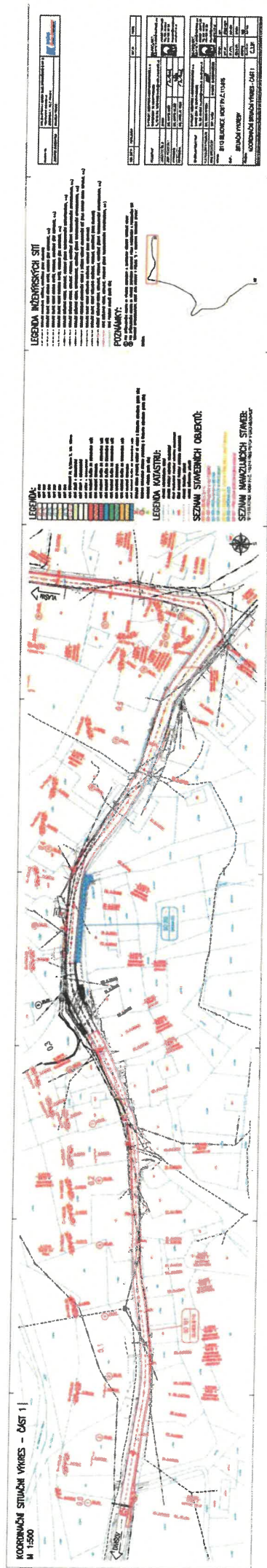
S pozdravem

V Bílkovicích dne 24. 5. 2022



OBEC BÍLKOVICE
Bílkovice 57
257 26 Divišov
IČO: 00232807 ①

Josef Šimánek
Starosta obce



OBEC BÍLKOVICE
Bílkovice 57
257 26 Divišov
IČO: 00232807

Doručenka datové zprávy

Věc: Vyjádření
ID zprávy: 1045647075
Datum a čas dodání: 01.06.2022 v 16:30:02
Datum a čas doručení: 02.06.2022 v 15:56:53

Adresát: IM-Projekt, inženýrské a mostní konstrukce, s.r.o., Vodní 970/1, 60200 Brno, CZ
ID schránky: 3dtbsqc

Zmocnění: Nežadáno
Odstavec: Nežadáno
Naše číslo jednací: Nežadáno
Naše spisová značka: Nežadáno
Vaše číslo jednací: Nežadáno
Vaše spisová značka: Nežadáno
K rukám: Nežadáno
Do vlastních rukou: Ne
Doručení fikcí zakázáno: Ne

Události zprávy:

01.06.2022 v 16:30:02 EV0: Datová zpráva byla podána.
01.06.2022 v 16:30:02 EV5: Datová zpráva byla dodána do datové schránky příjemce. Je-li příjemcem datové zprávy orgán veřejné moci vystupující v postavení orgánu veřejné moci, byla datová zpráva tímto okamžikem doručena.
02.06.2022 v 15:56:53 EV12: Přihlásila se pověřená osoba s právem přístupu ke zprávě ve smyslu § 8, odst. 6 zákona č. 300/2008 Sb., v platném znění. Datová zpráva je nyní doručena. Případné dřívější datum doručení fikcí nebo doručení dodáním do schránky orgánu veřejné moci není dotčeno.

Obec Bílkovice
Obecní úřad Bílkovice

IM-Projekt, inženýrské a mostní konstrukce, s.r.o.
Mgr. Markéta Vaněčková
Vodní 1
602 00 BRNO

V Bílkovicích dne 29. 5. 2022

Věc: Žádost o vydání závazného stanoviska ke kácení dřevin na akci II/113
Bílkovice, most ev.č. 113-015

Úřad obce Bílkovice jako věcně a místně příslušný správní orgán ochrany přírody a krajiny ve smyslu § 7 odst. 2, § 61 odst. 1 písm. a) a § 109 odst. 3 písm. b) zákona č. 128/2000 Sb., o obcích ve znění pozdějších předpisů a podle § 75 odst. 1 písm. a) a § 76 odst. 1 písm. a) zákona 114/1992 Sb., o ochraně přírody a krajiny ve znění pozdějších předpisů (dále jen „zákon“), a ve smyslu ustanovení § 10 a 11 zákona č. 500/2004 Sb., správní řád, ve znění pozdějších předpisů (dále jen „správní řád“), na základě žádosti **Středočeského kraje**, IČ: 70891095, Zborovská 81/11, 150 21 Praha 5, v zastoupení zastoupen Krajskou správou a údržbou silnic Středočeského kraje, přísp. org., IČ: 00066001, Zborovská 81/11, 150 21 Praha 5, kterou zastupuje **IM-Projekt, inženýrské a mostní konstrukce, s.r.o., Vodní 1, 602 00 BRNO**, o povolení kácení dřevin – viz seznam - rostoucích na pozemcích v k.ú. Bílkovice z důvodu umístění stavby „**II/113 Bílkovice, most ev.č. 113-015**“, podle § 8 odst. 6 zákona a podle vyhlášky č. 189/2013 Sb., o ochraně dřevin a povolování jejich kácení, ve znění vyhlášky č. 222/ 2014 Sb., vydává toto závazné stanovisko:

I.

Orgán ochrany přírody uděluje **s o u h l a s** s kácením níže uvedených dřevin rostoucích mimo les na pozemcích v k.ú. Bílkovice k vydání povolení pokácení v rámci stavebních prací k akci „**II/113 Bílkovice, most ev.č. 113-015**“, a to pro dřeviny:

Seznam dřevin a souvislého porostu v katastrálním území Bílkovice

Poř.č.	Číslo parc.	Druh dřeviny	Obvod kmene (cm)	Plocha porostu (m ²)	Pozn.
31	767/8	Smrk ztepilý (Picea abies)	-	60	Řadová výsadba smrku výšky 2-3m
33	1025	Olše lepkavá (Alnus glutinosa)	84	-	Pahýl stromu
34	765/1	Olše lepkavá (Alnus glutinosa)	143, 133	-	2 kmeny
35	765/1	Olše lepkavá (Alnus glutinosa)	172, 63, 126, 97	-	4 kmeny
36	765/1	Olše lepkavá (Alnus glutinosa)	107, 105	-	2 kmeny
37	765/1	Olše lepkavá (Alnus glutinosa)	82, 70	-	2 kmeny

Obec Bílkovice
Obecní úřad Bílkovice

Toto závazné stanovisko není povolení ke kácení dřevin, ale je vydáno pro účely společného územního a stavebního řízení vedeného stavebním úřadem pro stavbu „II/113 Bílkovice, most ev.č. 113-015“ dle předložené projektové dokumentace.

Závazné stanovisko se vydává za těchto podmínek:

1. Kácení dřevin je možné provést pouze v případě realizace výše uvedené stavby, tj. nejdříve den po nabytí právní moci souhlasu/povolení uvedené stavby stavebním úřadem, které bude obsahovat povolení kácení.
2. Dle ustanovení § 5 vyhl. č. 189/2013., Sb. o ochraně dřevin a povolování jejich kácení, bude pokácení dotčených dřevin a porostu provedeno v době vegetačního klidu tj od 1. 11. do 31. 3. běžného roku.

ODŮVODNĚNÍ

Středočeský kraj, IČ: 70891095, Zborovská 81/11, 150 21 Praha 5, zastoupen Krajskou správou a údržbou silnic Středočeského kraje, přísp. org., IČ: 00066001, Zborovská 81/11, 150 21 Praha 5, kterou zastupuje IM-Projekt, inženýrské a mostní konstrukce, s.r.o., Vodní 1, 602 00 BRNO, požádal dne 13. 5. 2022, č.j. 22112, o souhlasné závazné stanovisko ke kácení dřevin rostoucích mimo les, dle přiložené projektové dokumentace, viz seznam - rostoucích na pozemcích v k.ú. Bílkovice. Důvodem podání je rekonstrukce silnice II/113 v obci Bílkovice a kompletní rekonstrukce mostu ev.č. 113-015 mezi obcemi Bílkovice a Radošovice.

Správní orgán ověřil skutečnosti uvedené v žádosti a na základě místní znalosti a předložené projektové dokumentace a dendrologického průzkumu vydal **souhlas s kácením dřevin.**


Dřeviny jsou napadené, z části suché /mají sníženou stabilitu kmenů, mohly by ohrožovat své okolí při zhoršených povětrnostních podmínkách pádem/ a kácení je s ohledem na skutečnost, že v místě, kde rostou, zamýšlí žadatelé umístit stavbu „Rekonstrukce silnice II/113 v obci Bílkovice a kompletní rekonstrukce mostu ev.č. 113-015 mezi obcemi Bílkovice a Radošovice“, důvodné, a

upozorňujeme na to, že toto závazné stanovisko není samostatným povolením ke kácení a není na základě něj možné stromy kácet a doporučujeme, vzhledem k výše uvedenému, vyžádání stanoviska OŽP Vlašim, ochrana přírody (MÚ Vlašim, OŽP, Dvůr 413, 258 01 Vlašim)

POUČENÍ

Proti tomuto závaznému stanovisku, které není samostatným rozhodnutím, se nelze odvolat. Odvolání proti obsahu závazného stanoviska lze podat až po vydání samostatného správního rozhodnutí ve věci samé odvoláním proti tomuto správnímu rozhodnutí, v jehož rámci lze napadnout celé závazné stanovisko nebo jeho části.

S pozdravem



OBEC BÍLKOVICE
Bílkovice 57
257 26 Divišov
IČO: 00232807

Josef Šimánek
Starosta obce

Doručenka datové zprávy

Věc: Vyjádření
ID zprávy: 1045647075
Datum a čas dodání: 01.06.2022 v 16:30:02
Datum a čas doručení: 02.06.2022 v 15:56:53

Adresát: IM-Projekt, inženýrské a mostní konstrukce, s.r.o., Vodní 970/1, 60200 Brno, CZ
ID schránky: 3dtbsqc

Zmocnění: Nezádáno
Odstavec: Nezádáno
Naše číslo jednací: Nezádáno
Naše spisová značka: Nezádáno
Vaše číslo jednací: Nezádáno
Vaše spisová značka: Nezádáno
K rukám: Nezádáno
Do vlastních rukou: Ne
Doručení fikcí zakázáno: Ne

Události zprávy:

01.06.2022 v 16:30:02 EV0: Datová zpráva byla podána.
01.06.2022 v 16:30:02 EV5: Datová zpráva byla dodána do datové schránky příjemce. Je-li příjemcem datové zprávy orgán veřejné moci vystupující v postavení orgánu veřejné moci, byla datová zpráva tímto okamžikem doručena.
02.06.2022 v 15:56:53 EV12: Přihlásila se pověřená osoba s právem přístupu ke zprávě ve smyslu § 8, odst. 6 zákona č. 300/2008 Sb., v platném znění. Datová zpráva je nyní doručena. Případné dřívější datum doručení fikcí nebo doručení dodáním do schránky orgánu veřejné moci není dotčeno.

OBEC RADOŠOVICE

257 26 Divišov

tel. 317 843 629, e-mail: ou.radosovice@seznam.cz

číslo účtu: 0320107309/0800

IM PROJEKT

Věc : Vyjádření ke stavbě „ II/113, most ev..č. 113-015“

Obec Radošovice **nemá námitek** k zamýšlené stavbě „ II/113, most ev..č. 113-015“ dle přiložené PD. Toto vyjádření platí pro společné územní a stavební řízení.

V Radošovicích dne 4.11. 2020

Za obec Radošovice

OBEC RADOŠOVICE
Radošovice 14
257 26

Vladimír Gut, starosta



Doručenka datové zprávy

Věc: RE:II/113 Bílkovice, most ev.č. 113-015
ID zprávy: 839346091
Datum a čas dodání: 05.11.2020 v 08:47:57
Datum a čas doručení: 05.11.2020 v 16:38:25

Adresát: IM-Projekt, inženýrské a mostní konstrukce, s.r.o., Vodní 970/1, 60200 Brno, CZ
ID schránky: 3dtbsqc

Zmocnění: Nezádáno
Odstavec: Nezádáno
Naše číslo jednací: Nezádáno
Naše spisová značka: Nezádáno
Vaše číslo jednací: D20-482
Vaše spisová značka: Nezádáno
K rukám: Nezádáno
Do vlastních rukou: Ne
Doručení fikcí zakázáno: Ne

Události zprávy:

05.11.2020 v 08:47:57 EV0: Datová zpráva byla podána.
05.11.2020 v 08:47:57 EV5: Datová zpráva byla dodána do datové schránky příjemce. Je-li příjemcem datové zprávy orgán veřejné moci vystupující v postavení orgánu veřejné moci, byla datová zpráva tímto okamžikem doručena.
05.11.2020 v 16:38:25 EV12: Přihlásila se pověřená osoba s právem přístupu ke zprávě ve smyslu § 8, odst. 6 zákona č. 300/2008 Sb., v platném znění. Datová zpráva je nyní doručena. Případné dřívější datum doručení fikcí nebo doručení dodáním do schránky orgánu veřejné moci není dotčeno.

OBECNÍ ÚŘAD RADOŠOVICE

Radošovice 14

257 26 Divišov

e-mail: ou.radosovice@seznam.cz

bankovní spojení: 0320107309/0800



IM-Projekt

Inženýrské a mostní konstrukce, s.r.o.

Vodní 1

602 00 Brno

V Radošovicích dne 18. 5. 2022

Z Á V A Z N É S T A N O V I S K O

Obecní úřad Radošovice jako věcně a místně příslušný správní orgán ochrany přírody a krajiny ve smyslu § 7 odst. 2, § 61 odst. 1 písm. a) a § 109 odst. 3 písm. b) zákona č. 128/2000 Sb., o obcích, ve znění pozdějších předpisů, a podle § 75 odst. 1 písm. a) a § 76 odst. 1 písm. a) zákona č. 114/1992 Sb., o ochraně přírody a krajiny, ve znění pozdějších předpisů (dále jen „zákon“), a ve smyslu ustanovení § 10 a 11 zákona č. 500/2004 Sb., správní řád, ve znění pozdějších předpisů (dále jen „správní řád“), na základě žádosti společnosti Krajská správa a údržba silnic Středočeského kraje se sídlem Zborovská 11, 150 21 Praha 5, IČ 00066001 (dále jen „žadatel“), zastoupené na základě plné moci ze dne 12.12.2018 společností IM-Projekt, inženýrské a mostní konstrukce, s.r.o., vydává

jako dotčený orgán v souladu s ust. § 4 odst. 2 písm. a) zákona č. 183/2006 Sb., o územním plánování a stavebním řádu, ve znění pozdějších předpisů (dále jen „stavební zákon“), s ust. § 149 odst. 1 správního řádu, podle ust. § 8 odst. 6 a § 9 odst. 1 zákona toto závazné stanovisko:

I.

žadateli se

uděluje souhlas

k pokácení

1 ks dubu zimního o obvodu 102 cm

6 ks olše lepkavé o obvodu 92, 104, 183, 160, 83, 126 cm

rostoucích na pozemku p.č. 2207/4 v k.ú. Radošovice u Vlašimi (žadatel hospodaří se svěřeným majetkem).

Toto závazné stanovisko není povolením ke kácení dřevin, ale je vydáno pro účely společného územního a stavebního řízení vedeného stavebním úřadem pro stavbu II/113 Bílkovice, most ev.č. 113-015 přes potok v obci Bílkovice dle přiložené projektové dokumentace zakázkové číslo 2018656, zhotovitel IM-Projekt, zodp. projektant Ing. Martin Vašák, datum březen 2019.

Závazné stanovisko se vydává za těchto podmínek:

1. Kácení dřevin/zapojeného porostu je možné provést pouze v případě realizace výše uvedené stavby.

2. Omezení doby kácení na dobu vegetačního klidu, popř. zahájení výstavby

3. Zajištění ochrany okolních dřevin

II.

žadateli se

stanovuje

povinnost provedení náhradní výsadby 14 ks ke kompenzaci ekologické újmy, za těchto podmínek:

1. Náhradní výsadba bude provedena po dohodě s OÚ Radošovice v k.ú Radošovice u Vlašimi (pozemek je ve vlastnictví obce Radošovice).

2. Náhradní výsadba bude provedena nejpozději do 1.5.2023 včetně.

Současně se žadateli stanovuje povinnost pečovat o vysazené dřeviny po dobu 2 let (*lze až do 5 let*) ode dne provedení výsadby. Následná péče bude spočívat v zabezpečení proti okusu.

Odůvodnění

Krajská správa a údržba silnic Středočeského kraje požádala dne 16. 5. 2022 Obecní úřad Radošovice o souhlas ke kácení dřevin rostoucích mimo les v souvislosti se stavbou II/113 Bílkovice, most ev.č. 113-015 přes potok v obci Bílkovice.

Místním šetřením bylo zjištěno, že pokácení uvedených stromů je nutné s ohledem na plánovanou stavbu a i bezpečnost silničního provozu.

Poučení

Podle ust. § 149 správního řádu není závazné stanovisko samostatným rozhodnutím a nelze se proti němu odvolat. Obsah závazného stanoviska je závazný pro výrokovou část rozhodnutí vydaného podle zvláštních předpisů. Proti obsahu závazného stanoviska se lze odvolat v rámci odvolání proti rozhodnutí stavebního úřadu.

Vladimír Gut, starosta

OBEC RADOŠOVICE
Radošovice 14
257 26



Doručenka datové zprávy

Věc: RE:II/113 Bílkovice, most ev.č. 113-015-závazné stanovisko
ID zprávy: 1040828227
Datum a čas dodání: 19.05.2022 v 11:01:00
Datum a čas doručení: 19.05.2022 v 13:39:45

Adresát: IM-Projekt, inženýrské a mostní konstrukce, s.r.o., Vodní 970/1, 60200 Brno, CZ
ID schránky: 3dtbsqc

Zmocnění: Nezádáno
Odstavec: Nezádáno
Naše číslo jednací: Nezádáno
Naše spisová značka: Nezádáno
Vaše číslo jednací: D22-113
Vaše spisová značka: Nezádáno
K rukám: Nezádáno
Do vlastních rukou: Ne
Doručení fikcí zakázáno: Ne

Události zprávy:

19.05.2022 v 11:01:00 EV0: Datová zpráva byla podána.
19.05.2022 v 11:01:00 EV5: Datová zpráva byla dodána do datové schránky příjemce. Je-li příjemcem datové zprávy orgán veřejné moci vystupující v postavení orgánu veřejné moci, byla datová zpráva tímto okamžikem doručena.
19.05.2022 v 13:39:45 EV12: Přihlásila se pověřená osoba s právem přístupu ke zprávě ve smyslu § 8, odst. 6 zákona č. 300/2008 Sb., v platném znění. Datová zpráva je nyní doručena. Případné dřívější datum doručení fikcí nebo doručení dodáním do schránky orgánu veřejné moci není dotčeno.

MĚSTSKÝ ÚŘAD VLAŠIM

Jana Masaryka 302, 258 01 Vlašim
ODBOR ŽIVOTNÍHO PROSTŘEDÍ

Naše značka: ZIP 105684/20 KrU + 105685/20 KrU
Spisová značka: ZIP 35340/2020 KrU
Oprávněná
úřední osoba: Julie Krulišová
Tel.: 313 039 352
E-mail: julie.krulisova@mesto-vlasim.cz
Datum: 30.11.2020

Stavebník:

IM – PROJEKT, Vodní 1, 602 00 Brno

Souhrnná informace o povinnostech žadatelů a sdělení dotčených orgánů veřejné správy, vyplývajících ze zákonů na ochranu životního prostředí a státní památkové péče dle předložené dokumentace pro:

*** územní a stavební řízení**

na stavbu: „III/113 Bílkovice, most ev. č. 113-015“

Odbor životního prostředí MěÚ Vlašim jako útvar pověřený výkonem přenesené působnosti státu v oblasti životního prostředí dle § 66 zákona č.128/2000 Sb., o obcích a jako orgán veřejné správy posoudil předloženou projektovou dokumentaci na „III/113 Bílkovice, most ev. č. 113-015“ a poskytuje tuto informaci o požadavcích pro žadatele a sdělení dotčených orgánů o podmínkách jednotlivých orgánů státní správy, vyplývajících ze zvláštních zákonů v oblasti ochrany životního prostředí a památkové péče.

Tato informace nahrazuje povinnost zpracovatele dokumentace projednat dokumentaci s dotčenými orgány a slouží jako podklad k doplnění informace o splnění požadavků dotčených orgánů tak, jak ukládá stavební zákon č.183/2006 Sb., a předpisy související.

1. Orgán ochrany zemědělského půdního fondu (Petr Cvrček – tel. 313 039 356) dle § 13 zákona č. 334/1992 Sb. o ochraně ZPF, ve znění pozdějších předpisů k předložené dokumentaci sděluje, že není dotčeným orgánem.

2. Orgán státní správy lesů (Ing. Ivana Kateřina Novák – tel. 313 039 357) dle § 48 zákona č. 289/1995 Sb. o lesích, ve znění pozdějších předpisů k předložené dokumentaci sděluje, že z obsahu předložené dokumentace nelze posoudit, zda jsou dotčeny zájmy chráněné tímto zákonem.

3. Orgán ochrany přírody a krajiny (Ing. Jana Zajíčková – tel. 313 039 367) dle § 77 zákona č. 114/1992 Sb. o ochraně přírody a krajiny, ve znění pozdějších předpisů k předložené dokumentaci sděluje, že investor požádá dotčený orgán o závazné stanovisko dle § 4 k zásahu do významného krajinného prvku – Chotýšanka. V případě potřeby kácení investor požádá příslušný obecní úřad o povolení ke kácení dřevin o obvodu větším než 80cm měřeném v 1,3m výšce dřeviny.

4. Orgán veřejné správy v odpadovém hospodářství (RNDr. Ladislav Slezák – tel. 313 039 351) dle § 79 zákona č. 185/2001 Sb. o odpadech, ve znění pozdějších předpisů k předložené dokumentaci sděluje, že je dotčeným orgánem a bylo vydáno závazné stanovisko č.j. ZIP 112 529/2020-831/2020 SIL ze dne 25.11.2020 (přiloženo).

5. Orgán ochrany ovzduší (Jana Cvrčková – tel. 313 039 353) dle § 11, odst. 3 zákona č. 201/2012 Sb. o ochraně ovzduší, ve znění pozdějších předpisů k předložené dokumentaci sděluje, že nejsou dotčeny zájmy chráněné tímto zákonem.

6. Orgán státní památkové péče (Ondřej Drlík – tel. 313 039 358) dle § 29 zákona č. 20/1987 Sb., o státní památkové péči, ve znění pozdějších předpisů k předložené dokumentaci sděluje, že není dotčeným orgánem. Na dotčených pozemcích nejsou v Ústředním seznamu kulturních památek ČR evidovány žádné památky. Nicméně v řešeném území se mohou vyskytnout archeologické nálezy, a proto je nezbytné zahájení terénních prací ohlásit Archeologickému ústavu Akademie věd České republiky (dále jen „Archeologický ústav“) nebo nejbližšímu muzeu a umožnit jim záchranný archeologický výzkum. Orgán státní památkové péče **upozorňuje, že dotčené území lze klasifikovat jako území s archeologickými nálezy** ve smyslu § 22 zákona č. 20/1987 Sb., o státní památkové péči, ve znění pozdějších předpisů (dále jen „zákon o státní památkové péči“). **V případě jakéhokoli zásahu do stávajícího terénu je stavebník již od doby přípravy stavby povinen tento záměr oznámit Archeologickému ústavu** (viz www.arup.cas.cz → pro stavebníky → formuláře a pokyny pro stavebníky) **a umožnit jemu nebo oprávněné organizaci provést záchranný archeologický výzkum.** O jeho podmínkách bude v dostatečném předstihu uzavřena dohoda (viz § 21–22 zákona o státní památkové péči). O archeologickém nálezu, který nebyl učiněn při provádění archeologického výzkumu, musí nálezce nebo osoba odpovědná za provádění výkopových prací informovat Archeologický ústav AV ČR nebo nejbližší muzeum (§ 23 odst. 2 zákona o státní památkové péči), příslušný stavební úřad a orgán státní památkové péče. Zároveň je třeba učinit opatření nezbytná k tomu, aby nález nebyl poškozen nebo zničen [§ 176 odst. 1 zákona č. 183/2006, o územním plánování a stavebním řádu (stavební zákon), ve znění pozdějších předpisů]. Orgán státní památkové péče v neposlední řadě ještě upozorňuje, že **v případě nesplnění oznamovací povinnosti stanovené v § 21 odst. 4, § 22 odst. 2 nebo § 23 odst. 2 zákona o státní památkové péči může Krajský úřad Středočeského kraje uložit fyzické, právnické nebo podnikající fyzické osobě pokutu až do výše 4 000 000 Kč.** Orgán státní památkové péče zároveň také podotýká, že **při výskytu drobné solitérní architektury místního významu, jako jsou například boží muka, kříž, kaplička, zvonička, socha, pomník nebo milník v místě prací, je nezbytné zajistit, aby nebyla poškozena ani přemístěna.**

7. Vodoprávní úřad (Jana Vrbová – tel. 313 039 362), příslušný dle § 104 odst. 2 písmena c) a § 106 zákona č. 254/2001 Sb. o vodách, ve znění pozdějších předpisů k předložené dokumentaci sděluje, že stavebník požádá dotčený orgán o souhlas dle § 17, odst. 1, písm. a) vodního zákona. K žádostem je třeba doložit všechny povinné doklady dle vyhlášky č. 183/2018 Sb. v platném znění, včetně PD zpracované dle vyhlášky č. 499/2006 Sb., v platném znění. Vyjádření je vydáváno k PD zaslané datovou schránkou, bez razítka autorizované osoby.

Na základě splnění požadavků orgánů veřejné správy a podání příslušných žádostí budou vydána závazná stanoviska a rozhodnutí tak, aby stavebník mohl požádat o umístění nebo povolení stavby na příslušném stavebním úřadu.

O případná závazná stanoviska lze požádat **jednotlivé orgány veřejné správy samostatně** nebo formou žádosti o tzv. **koordinované závazné stanovisko** dle § 4, odst. 6 stavebního zákona č. 183/2006 Sb., zahrnující požadavky na ochranu všech dotčených veřejných zájmů, které hájí jeden správní úřad. Koordinované závazné stanovisko lze vydat pouze v případě, nejsou-li požadavky na ochranu dotčených veřejných zájmů v rozporu.

Julie Krulišová

Oprávněná úřední osoba

Obdrží na dodejku: DS

IM – PROJEKT, Vodní 1, 602 00 Brno (3dtbsqc)

„spis OŽP“

Digitálně podepsal Julie Krulišová
Datum: 30.11.2020 14:07:49 +01:00

MĚSTSKÝ ÚŘAD VLAŠIM

Jana Masaryka 302, 258 01 Vlašim
ODBOR ŽIVOTNÍHO PROSTŘEDÍ

Naše značka: ZIP 112529/2020 SIL
Spisová značka: ZIP 831/2020 SIL
Oprávněná
úřední osoba: RNDr. Ladislav Slezák
Tel.: 313 039 351
E-mail: ladislav.slezak@mesto-vlasim.cz
Datum: 25.11.2020

IM-Projekt s.r.o.
Vodní 1
602 00 Brno

ZÁVAZNÉ STANOVISKO

Městský úřad Vlašim, odbor životního prostředí, jako místě a věcně příslušný orgán veřejné správy v oblasti odpadového hospodářství ve smyslu ustanovení § 71 písm. k) zákona č.185/2001 Sb., o odpadech (ve znění pozdějších změn), dále jen „zákon o odpadech“ v souladu s § 4 odst.2 písm. a) zákona č. 183/2006 Sb., stavební zákon (ve znění pozdějších předpisů) ve znění § 149 zákona č.500/2004 Sb., správní řád (ve znění pozdějších předpisů) dále jen „správní řád“ **vydává** dle § 79 odst. 4 zákona č.185/2001 Sb., o odpadech (ve znění pozdějších změn)

závazné stanovisko souhlasné bez podmínek

k dokumentaci ke stavebnímu řízení:

II/113 Bílkovice, most ev.č. 113-015

Investor:

IM-Projekt, inženýrské a mostní konstrukce, s.r.o., Vodní 1, 602 00 Brno, IČ 276 89 328

Odůvodnění:

Na MěÚ Vlašim, odbor ŽP byla dne 30.10.2020 pod č.j. 105684/2020 a 105685/2020 předložena PD pro vydání „souhrnné informace o povinnostech žadatelů a sdělení dotčených orgánů veřejné správy“. PD se týká opravy mostu ev.č. 113-015, II/113 Bílkovice.

Projektová dokumentace obsahuje způsob nakládání s odpady, které budou při výstavbě vznikat, nakládání s nimi je plně v souladu se zákonem o odpadech, a proto správní orgán vydal závazné stanovisko souhlasné bez podmínek (nad rámec zákona).

RNDr. Ladislav Slezák
referent odboru ŽP
odpadové hospodářství

Doručenka datové zprávy

Věc: KrU - souhrnko - II/113 Bílkovice, most ev.č. 113-015
ID zprávy: 848910341
Datum a čas dodání: 02.12.2020 v 14:38:16
Datum a čas doručení: 03.12.2020 v 10:30:12

Adresát: IM-Projekt, inženýrské a mostní konstrukce, s.r.o., Vodní 970/1, 60200 Brno,
CZ
ID schránky: 3dtbsqc

Zmocnění: Nezádáno
Odstavec: Nezádáno
Naše číslo jednací: ZIP 105684/20-KRU
Naše spisová značka: ZIP/35340/2020-KRU
Vaše číslo jednací: Nezádáno
Vaše spisová značka: Nezádáno
K rukám: Nezádáno
Do vlastních rukou: Ne
Doručení fikcí zakázáno: Ne

Události zprávy:

02.12.2020 v 14:38:16 EV0: Datová zpráva byla podána.
02.12.2020 v 14:38:16 EV5: Datová zpráva byla dodána do datové schránky příjemce. Je-li příjemcem datové zprávy orgán veřejné moci vystupující v postavení orgánu veřejné moci, byla datová zpráva tímto okamžikem doručena.
03.12.2020 v 10:30:12 EV12: Přihlásila se pověřená osoba s právem přístupu ke zprávě ve smyslu § 8, odst. 6 zákona č. 300/2008 Sb., v platném znění. Datová zpráva je nyní doručena. Případné dřívější datum doručení fikcí nebo doručení dodáním do schránky orgánu veřejné moci není dotčeno.

MĚSTSKÝ ÚŘAD VLAŠIM

Jana Masaryka 302, 258 01 Vlašim
ODBOR ŽIVOTNÍHO PROSTŘEDÍ

Číslo jednací:	ZIP 16292/22 ZaJ
Číslo spisu:	ZIP 4515/22 ZaJ
Oprávněná úřední osoba:	Ing. Jana Zajíčková
Telefon:	+420 313 039 367
E-mail:	Jana.zajickova@mesto-vlasim.cz
Datum:	21.6.2022

Závazné stanovisko dle § 149 zákona č. 500/2004 Sb. správní řád ve znění pozdějších předpisů

Městský úřad Vlašim, odbor životního prostředí, jako věcně a místně příslušný orgán přenesené působnosti obce dle § 64 a 66 zák. č. 128/2000 Sb., o obcích ve znění pozdějších předpisů a orgán ochrany přírody dle § 77 odst. 3 zákona č. 114/1992 Sb., o ochraně přírody a krajiny ve znění pozdějších předpisů (dále jen zákon č.114/1992 Sb.),

uděluje

dle § 4 odst. 2 zákona č. 114/1992 Sb.

o ochraně přírody a krajiny ve znění pozdějších předpisů,

z á v a z n é s t a n o v i s k o s o u h l a s n é

k zásahu do významného krajinného prvku, podle § 4 odst. 2 zákona č. 114/1992 Sb., o ochraně přírody a krajiny ve znění pozdějších předpisů pro územní řízení. Významným krajinným prvkem je

- **Tok Chotýšanka a náhon u Oltova mlýna** na pozemcích p.č. 765/1 a 767/9 a 1043 v k.ú Bílkovice a **Divišovského potoka** (v obci Bílkovice) a okrajů **lesních pozemků** podél komunikace II/113.

1. Záměr bude realizován dle předložené dokumentace „II/113 Bílkovice, most ev.č. 113-015“, vypracované IM – Projekt, Inženýrské a mostní konstrukce, s.r.o.,IČ: 27689328, 03/2019.
2. Zemina odebraná při výkopových pracích a jiné odplavitelné stavební materiály nebudou ukládány v blízkosti vodního toku a v místech soustředěného povrchového odtoku, aby nemohlo dojít k jejich splavování do koryta vodního toku.

3. Plochy dotčené stavbou budou po ukončení prací podle možností uvedeny do původního či přírodě blízkého stavu.
4. Práce budou prováděny šetrně k okolní vegetaci tak, aby nedocházelo k nadměrnému poškozování vzrostlých dřevin.
5. Výkopová zemina a stavební materiál nebude skladován v okolním porostu.
6. Případné kácení dřevin v břehovém porostu bude omezeno na minimum, povolení ke kácení dle § 8 odst. 1 „zákona č. 114/1992Sb.“ vydá místně příslušný obecní úřad.

O d ů v o d n ě n í

Městský úřad Vlašim, odbor životního prostředí obdržel žádost od IM – Projekt, Inženýrské a mostní konstrukce, s.r.o., IČ: 27689328, se sídlem: Vodní 1, 60200 Brno zastupující na základě plné moci Krajskou správu a údržbu silnic Středočeského kraje, IČ: 00066001, se sídlem : Zborovská 11, 150 21 Praha 5, ve věci udělení souhlasu k zásahu do významných krajinných prvků, kterými jsou : tok Chotýšanka a náhon u Oltova mlýna na pozemcích p.č. 765/1 a 767/9 a 1043 v k.ú Bílkovice a Divišovského potoka (v obci Bílkovice) a okrajů lesních pozemků podél komunikace II/113.

Předmětem je rekonstrukce komunikace II/113, kompletní rekonstrukce mostu ev. Č. 113-015 přes řeku Chotýšanka.

Rekonstrukce komunikace II/113 bude provedena ve stávajícím prostorovém uspořádání. Součástí bude i obnova nezpevněné krajnice. Dojde k obnově obrusné vrstvy vozovky.

Kompletní rekonstrukce mostu ev. Č. 113-015 přes řeku Chotýšanka, který se nachází v extravilánu mezi obcemi Bílkovice a Radošovice-stávající most bude vzhledem ke špatnému stavebně technickému stavu zbourán a nahrazen novým mostem. Nový most bude monolitický železobetonový polorám, most bude založen plošně na železobetonových základech. Podloží bude sanováno lomovým kamenem. Koryto potoka v mostním otvoru, před a za mostem bude zpevněno kamennou dlažbou do betonu, která bude ukončena příčnými betonovými prahy. Svahy a koryto potoka v blízkosti mostu budou zpevněny kamennou rovinou.

Bude zrekonstruován propustek přes vodní náhon u Oltova mlýna. Nová nosná konstrukce bude tvořena uzavřeným železobetonovým rámem o světlosti 2 m.

Dále bude zrekonstruována část opěrné zdi podél Divišovského potoka v obci Bílkovice. Lesní pozemky jsou dotčeny obnovou obrusné vrstvy komunikace II/113, která se v řešeném úseku nachází už ve stávajícím stavu na lesních pozemcích. K rozšíření zpevněných ploch a kácení lesních dřevin vlivem stavby nedojde.

Lze konstatovat, že tímto zásahem nedojde k narušení ekologicko - stabilizační funkce významných krajinných prvků. Dle informací dostupných dotčenému orgánu je plánovaný zásah v souladu s § 4 odst. 2 zákona č. 114/1992 Sb., o ochraně přírody a krajiny ve znění pozdějších předpisů a tato činnost nesníží ekologickou hodnotu významného krajinného prvku.

Ing. Jana Zajíčková
Oprávněná úřední osoba

Obdrží :

- IM – Projekt, Inženýrské a mostní konstrukce, s.r.o., Vodní 1, 60200 Brno
- Městský úřad Vlašim, vodoprávní úřad

Digitálně podepsal Ing. Jana Zajíčková
Datum: 22.06.2022 13:25:22 +02:00

Doručenka datové zprávy

Věc: II/113 Bílkovice, most ev.č. 113-015
ID zprávy: 1053811003
Datum a čas dodání: 23.06.2022 v 13:20:44
Datum a čas doručení: 24.06.2022 v 14:01:53

Adresát: IM-Projekt, inženýrské a mostní konstrukce, s.r.o., Vodní 970/1, 60200 Brno, CZ
ID schránky: 3dtbsqc

Zmocnění: Nežadáno
Odstavec: Nežadáno
Naše číslo jednací: MUVL-ZIP-16292/2022-ZAJ
Naše spisová značka: ZIP/4515/2022-ZAJ
Vaše číslo jednací: Nežadáno
Vaše spisová značka: Nežadáno
K rukám: Nežadáno
Do vlastních rukou: Ne
Doručení fikcí zakázáno: Ne

Události zprávy:

23.06.2022 v 13:20:44 EV0: Datová zpráva byla podána.
23.06.2022 v 13:20:44 EV5: Datová zpráva byla dodána do datové schránky příjemce. Je-li příjemcem datové zprávy orgán veřejné moci vystupující v postavení orgánu veřejné moci, byla datová zpráva tímto okamžikem doručena.
24.06.2022 v 14:01:53 EV12: Přihlásila se pověřená osoba s právem přístupu ke zprávě ve smyslu § 8, odst. 6 zákona č. 300/2008 Sb., v platném znění. Datová zpráva je nyní doručena. Případné dřívější datum doručení fikcí nebo doručení dodáním do schránky orgánu veřejné moci není dotčeno.

MĚSTSKÝ ÚŘAD VLAŠIM

Jana Masaryka 302, 258 01 Vlašim
ODBOR ŽIVOTNÍHO PROSTŘEDÍ

čj: ZIP 352/21 VrJ
spis. zn. ZIP 364/2021 VrJ

oprávněná úřední osoba: Jana Vrbová
tel: 313 039 362
724 187 282

e-mail: jana.vrbova@mesto-vlasim.cz

datum: 20.01.2021

Krajská správa a údržba silnic
Středočeského kraje, p.o.
Zborovská 11
150 21 Praha 2
IČ 00066001

Zastoupená
IM- Projekt, inženýrské a mostní konstrukce, s.r.o.,
Vodní 970/1
602 00 Brno
IČ 27689328

závazné stanovisko

Městský úřad Vlašim, odbor životního prostředí, jako místně a věcně příslušný vodoprávní úřad ve smyslu § 104 odst. 2 písm. c) a § 106 odst. 1 zákona č. 254/2001 Sb., o vodách a o změně některých zákonů (vodní zákon) a dle § 11 zákona č. 500/2004 Sb., správní řád v platném znění, vydává

souhlas vodoprávního úřadu

dle § 17 odst. 1 písm. a) zákona č. 254/2001 Sb., o vodách v platném znění, žadateli – právnické osobě: **Krajská správa a údržba silnic Středočeského kraje, p.o., Zborovská 81/11, 150 00 Praha 5 – Smíchov, IČ 00066001** pro stavbu pod názvem „II/113 Bílkovice, most ev. č. 113-015“ v kraji Středočeském, okrese Benešov, obci Bílkovice, ČHP 1-09-02-0870-0-00, - 0900-0-00, 0910-0-00, DVL_0580 – Chotýšanka od pramene po ústí do Blanice, HGR 63204 – Krystalinikum v povodí Sázavy – severní část, v katastrálním území Bílkovice, na pozemcích

SO 201 – Most ev.č. 113-015 přes řeku Chotýšanku - p.č. 765/1, 761, 1042/13, 1025, 767/9

SO 202 – opěrná zeď – p.č. 1028/17, 1028/3, 612/12, 1026/1, 1028/16, 624

SO 103 – propustek u mlýna – p.č. – 1043, 767/8, 772

orientační souřadnice místa křížení stavby s vodním tokem Chotýšanka ID 10100120 v systému S-JTSK X= 1083931 Y= 716522, v ř.km. 6,275

orientační souřadnice místa křížení stavby s drobným vodním tokem Divišovský potok ID 10104208 v systému S-JTSK X= 1083481 Y= 716171.

Popis stavby:

Jedná se o kompletní rekonstrukci mostu – stávající bude zbourán a nahrazen novým, monolitickým, tvořený železobetonovým polorámem o jednom poli o šířce 9,1 m s délkou přemostění 9,0 m a s celkovou délkou 20,00 m. Most bude založen plošně na základových pásech, podloží bude sanováno lomovým kamenem.

Spodní stavba bude tvořena železobetonovými opěrami a rovnoběžnými zavěšenými křídly. Mostní svršek bude tvořen železobetonovými římsami a vozovkou z asfaltových vrstev spolu se zábradelním svodidlem.

Koryto toku v mostním otvoru, před a za mostem bude zpevněno kamennou dlažbou do betonu, která bude ukončena příčnými betonovými prahy a svahy a koryto potoka v blízkosti mostu budou zpevněny kamennou rovnatinou.

Rekonstrukce komunikace bude provedena ve stávajícím prostorovém uspořádání. V km 1,328 – 1,378 dojde k odstranění veškerých konstrukčních vrstev vozovky vč. podloží a položení nové konstrukce vozovky vč. Drenážního systému s vyvedením do prvního násypového svahu ve směru staničení. Součástí stavby bude i obnova nebezpečné krajnice. Ve zbývajících částech úseku dojde k obnově obrusné vrstvy vozovky a k navýšení nivelety vozovky o novou obrusnou vrstvu vč. opravy trhlín.

Propustek přes vodní náhod u Oltova mlýna bude kompletně zrekonstruován, nová nosná konstrukce bude tvořena uzavřeným železobetonovým rámem o světlosti 2,0 m. Sdělovací vedení CETIN bude přeloženo a uloženo do chráničky pod koryto toku.

Pro realizaci stavby musí být splněny následující podmínky:

1. Stavba bude provedena dle projektové dokumentace, zpracované společností IM.PROJEKT, Inženýrské a mostní konstrukce. s.r.o., Pardubice, IČ 27689328, zodpovědný projektant Ing. Marin Vašák – autorizovaný technik pro mosty a inženýrské konstrukce, ČKAIT 1002663. Změny dotýkající se předmětu a účelu zákona č. 254/2001 Sb., o vodách, v platném znění je třeba předem projednat s příslušným vodoprávním úřadem.

2. Budou dodrženy podmínky stanovené ve vyjádření Povodí Vltavy, s.p. čj: PVL-76385/2020/240-Hš ze dne 26.11.2020
 - a. Stavební činností nebude ohrožena jakost povrchových nebo podzemních vod zejména závadnými látkami podle ustanovení § 39 vodního zákona Na stavbě budou prostředky pro likvidaci případné havárie
 - b. V záplavovém území nebude po dobu realizace stavby ani po jejím dokončení ukládán jakýkoliv volně odplavitelný materiál, předměty a nebezpečné látky. V případě zanesení koryta tímto materiálem je třeba jej neprodleně odstranit.
 - c. Při provádění prací (zejména bourací a výkopové práce) je nutno zabránit padání materiálu ze stavby do koryta toku. Materiál, který by se případně dostal do koryta, bude neprodleně odstraněn.
 - d. Odvodnění mostu bude provedeno tak, aby nedocházelo ke škodám na přilehlých pozemcích a korytě toku.
 - e. Pro stavbu bude vypracován povodňový plán, který bude před zahájením stavby předložen k odsouhlasení státnímu podniku Povodí Vltavy, s.p. Praha
 - f. Zařízení staveniště bude umístěno mimo záplavové území VVT Chotýšanka.
 - g. Zahájení a ukončení prací bude oznámeno úsekovému technikovi Povodí Vltavy, s.p., Praha, který bude zároveň přizván ke všem kontrolním dnům a jednáním.
3. Budou dodrženy podmínky stanovené ve vyjádření LČR, s.p., Hradec Králové – správa toků Benešov, čj: LCR954/005779/2020 ze dne 21.12.2020
 - a. Veškeré stavební materiály vč. výkopového materiálu budou ukládány mimo záplavové území
 - b. Uskladňování PHM, olejů a ostatních závadných látek vč. doplňování do strojů bude prováděno výhradně mimo záplavová území.
 - c. Před kolaudací stavby bude správce toku vyzván k posouzení stavu toku, případné nedostatky budou odstraněny.
 - d. Průtočný profil toku nebude zmenšen.
 - e. Kamenná dlažba v korytě vodního toku v úseku opravy opěrné zdi silnice bude uvedena do původního stavu.
4. Toto závazné stanovisko – souhlas není povolením přípustnosti stavby ve smyslu stavebního zákona a je vydáváno s platností doby 2 let. V této době musí být požádáno o stavební povolení.

Odůvodnění:

MěÚ Vlašim, odbor životního prostředí obdržel dne 06.01.2020 žádost právnické osoby Krajské správy a údržby silnic Středočeského kraje, p.o., Zborovská 81/11, 150 00 Praha 5 – Smíchov, IČ 00066001, podanou v zastoupení společností IM-Projekt, inženýrské a mostní konstrukce, s.r.o., Vodní 970/1, 602 00 Brno, IČ 27689328, o udělení souhlasu dle § 17 odst. 1 písm. a) zákona č. 254/2001 Sb., o vodách, v platném znění pro stavbu pod názvem „II/113 Bílkovice, most ev. č. 113-015“ v kraji Středočeském, okrese Benešov, obci Bílkovice, ČHP 1-09-02-0870-0-00, - 0900-0-00, 0910-0-00, DVL_0580 – Chotýšanka od pramene po ústí do Blanice, HGR 63204 – Krystalinikum v povodí Sázavy – severní část, v katastrálním území Bílkovice.

Předmětu a účelu vodního zákona se dotýkají stavební objekty SO 201 – Most ev.č. 113-015 přes řeku Chotýšanku – na pozemcích p.č. 765/1, 761, 1042/13, 1025, 767/9, SO 202 – opěrná zeď – na pozemcích p.č. 1028/17, 1028/3, 612/12, 1026/1, 1028/16, 624 a SO 103 – propustek u mlýna – p.č. – 1043, 767/8, 772. Orientační souřadnice místa křížení stavby s vodním tokem Chotýšanka ID 10100120 v systému S-JTSK X= 1083931 Y= 716522, v ř.km. 6,275

Orientační souřadnice místa křížení stavby s drobným vodním tokem Divišovský potok ID 10104208 v systému S-JTSK X= 1083481 Y= 716171.

Žádost byla doložena:

- Kopie projektové dokumentace stavby zpracovaná společností IM - PROJEKT, Inženýrské a mostní konstrukce. s.r.o., Pardubice, IČ 27689328, zodpovědný projektant Ing. Marin Vašák – autorizovaný technik pro mosty a inženýrské konstrukce, ČKAIT 1002663, pod č. zak. 2018656
- Plná moc k zastupování žadatele ze dne 12.12. 2018 – (1 list)
- Podklady KN – (9 listů)
- Vyjádření Povodí Vltavy, s.p. čj: PVL-76385/2020/240-Hš ze dne 26.11.2020 – (2 listy)
- Vyjádření LČR, s.p., Hradec Králové – správa toků Benešov, čj: LCR954/005779/2020 ze dne 21.12.2020 – (1 list)

- Souhrnná informace o povinnostech žadatelů a sdělení dotčených orgánů veřejné správy, vyplývajících ze zákonů na ochranu životního prostředí a státní památkové péče čj: ZIP 105684/20 KrU + 105685/20 KrU ze dne 30.11.2020 - (2 listy)

Dnem podání žádosti bylo zahájeno vodoprávní řízení, přičemž podanou žádost vodoprávní úřad posoudil jako jednoduchou. Dále vzal do úvahy, že předložená žádost poskytuje všechny povinné i potřebné podklady pro vydání rozhodnutí a na základě těchto skutečností rozhodl bezodkladně.

Podmínky stanovené správcem povodí a správcem toku byly zaneseny do výroku rozhodnutí.

Žádost o udělení souhlasu výše citované stavby byla přezkoumána a bylo zjištěno, že

- Záměr se nachází ve vodním útvaru povrchových vod DVL_0580 – Chotýšanka od pramene po ústí do Blanice, jehož chemický stav je hodnocen jako dobrý a ekologický stav jako střední stav
- Záměr se nachází ve vodním útvaru podzemních vod HGR 63204 – Krystalinikum v povodí Sázavy – severní část, jehož chemický stav je hodnocen jako nevyhovující a kvantitativní stav jako vyhovující
- Z hlediska zájmů daných Národním plánem povodí Labe, Plánem dílčího povodí Dolní Vltavy a zjistil, že uvedený záměr je možný, protože lze předpokládat, že záměrem nedojde ke zhoršení chemického stavu a ekologického potenciálu dotčeného útvaru povrchových vod a chemického stavu a kvantitativního stavu útvaru podzemních vod, a že nebude znemožněno dosažení jejich dobrého stavu.
- Podmínky č. 1, 4, 5 a 7 v citovaném vyjádření správce povodí jsou opodstatněné a v souladu s účelem zákona č. 254/2001 Sb., o vodách, v platném znění – chránit povrchové a podzemní vody, stanovit podmínky pro zachování i zlepšení jakosti těchto vod. Proto byly zaneseny do výroku rozhodnutí. Stejně tak tam byla zaneseny podmínky č. 1, 2 a 3 správce toku řeky Chotýšanky. Ostatní podmínky jsou podmínky účastníka stavebního řízení, o nichž nemá vodoprávní úřad kompetenci rozhodovat.
- Podmínky č. 5, 6, 7, 8 a 10 v citovaném vyjádření správce toku Divišovský potok shledal vodoprávní úřad jako opodstatněné pro ochranu povrchových a podzemních vod a soulad stavby se zákonem č. 254/2001 Sb., o vodách, v platném znění a zanesl je do výroku rozhodnutí. Ostatní podmínky jsou podmínky účastníka stavebního řízení, o nichž nemá vodoprávní úřad kompetenci rozhodovat.
- K udělení souhlasu vodoprávního úřadu byly doloženy všechny povinné doklady dle vyhl. č. 183/2018 Sb. v platném znění, vodoprávní úřad je posoudil a naznal, že správným provedením stavby nedojde k porušení účelu citovaného vodního zákona a rozhodl, jak je uvedeno ve výroku závazného stanoviska, za dodržení stanovených podmínek.
- Jelikož posledním úkonem k zamýšlené akci bude rozhodnutí příslušného stavebního úřadu, byl souhlas vodoprávního úřadu udělen formou závazného stanoviska - v souladu s § 149 správního řádu v platném znění. Stanovením podmínek ve výrokové části závazného stanoviska je zajištěna ochrana zájmů hájených vodním zákonem.
- Vodoprávní úřad dospěl k závěru, že udělením souhlasu dle ust. § 17 odst. 1 písm. a) citovaného vodního zákona nedojde k nepřiměřenému ovlivnění či dotčení jiných právem chráněných zájmů a s ohledem na tyto skutečnosti rozhodl tak, jak je uvedeno ve výroku.

Jana Vrbová
odborná referentka OŽP MěÚ Vlašim
na úseku vodního hospodářství

Obdrží:

zástupce žadatele (DS)

- M-Projekt, inženýrské a mostní konstrukce, s.r.o., Vodní 970/1, 602 00 Brno

Na vědomí: (DS,VV)

- Ing. Jaroslav Olt, Komornická 1860/22, Dejvice, 16000 Praha 6 – vl. dotčeného pozemku
 - (adresa pro doručování Evropská 466/237, 161 00 Praha 614
- Petr Olt, Záveská 837/8, 102 00 Praha 10 – Hostivař – vl. dotčeného pozemku
- Jan Mužátko, U bažantnice 550/45, Velká Chuchle, 15900 Praha 5 – vl. dotčeného pozemku
- Josef Granát, Teplýšovice 7, 256 01 Benešov – vl. dotčeného pozemku
- Obec Bílkovice, Bílkovice 57, 257 26 Divišov – vl. dotčeného pozemku
- Lesy ČR, s.p., Přemyslova 1106/18, 500 08 Hradec Králové, správa toků Benešov – správce toku
- Lesy ČR, s.p., Přemyslova 1106/18, 500 08 Hradec Králové – vlastník sousedních pozemků
- Povodí Vltavy, s.p., Grafická 36, 150 21 Praha 5 – správce toku a povodí Dolní Vltavy
- MěÚ Vlašim, J. Masaryka 302, 258 01 Vlašim, ODSH – příslušný stavební úřad
- Telia Carrier CR, a.s., U Nákladového nádraží 3265/10, 130 00 Praha 3 – Strašnice
- ČEZ Distribuce, a.s., Teplická 874/8, 405 02 Děčín IV - Podmokly
- CETIN a.s., Českomoravská 2510/19, 190 00 Praha 9 – Libeň

(Držitelům DS doručeno prostřednictvím datové schránky Města Vlašim, v souladu s ustanovením § 17 a § 18 zákona č. 300/2008 Sb., o elektronických úkonech a autorizované konverzi dokumentů, v platném znění.)

Digitálně podepsal Jana Vrbová
Datum: 20.01.2021 09:41:55 +01:00

Doručenka datové zprávy

Věc: II/113 Bílkovice, most ev.č. 113-015
ID zprávy: 863956710
Datum a čas dodání: 20.01.2021 v 15:12:30
Datum a čas doručení: 21.01.2021 v 15:33:08

Adresát: IM-Projekt, inženýrské a mostní konstrukce, s.r.o., Vodní 970/1, 60200 Brno, CZ
ID schránky: 3dtbsqc

Zmocnění: Nezádáno
Odstavec: Nezádáno
Naše číslo jednací: ZIP 352/21-VRJ
Naše spisová značka: ZIP/364/2021-VRJ
Vaše číslo jednací: Nezádáno
Vaše spisová značka: Nezádáno
K rukám: Nezádáno
Do vlastních rukou: Ne
Doručení fikcí zakázáno: Ne

Události zprávy:

20.01.2021 v 15:12:30 EV0: Datová zpráva byla podána.
20.01.2021 v 15:12:30 EV5: Datová zpráva byla dodána do datové schránky příjemce. Je-li příjemcem datové zprávy orgán veřejné moci vystupující v postavení orgánu veřejné moci, byla datová zpráva tímto okamžikem doručena.
21.01.2021 v 15:33:08 EV12: Přihlásila se pověřená osoba s právem přístupu ke zprávě ve smyslu § 8, odst. 6 zákona č. 300/2008 Sb., v platném znění. Datová zpráva je nyní doručena. Případné dřívější datum doručení fikcí nebo doručení dodáním do schránky orgánu veřejné moci není dotčeno.

MĚSTSKÝ ÚŘAD VLAŠIM

Jana Masaryka 302, 258 01 Vlašim

ODBOR ŽIVOTNÍHO PROSTŘEDÍ

STÁTNÍ SPRÁVA LESŮ

Číslo jednací: ZIP 16286/2022-MEL

Spisová značka: ZIP 3648/2022-MEL

Vyřizuje: Ing. L. Vopálka Melicharová, Ph.D.

Telefon: 313 039 357

E-mail: lenka.vopalkamelicharova@mesto-vlasim.cz

Žadatel:

Krajská správa a údržba silnic Středočeského kraje

Zborovská 11, Praha 5 - 150 21

IČ: 00066001

DIČ: CZ000660010

Datum: 5.5. 2022

Zastoupena na základě plné moci:
IM-Projekt, inženýrské a mostní konstrukce, s.r.o.

Vodní 1

Brno 602 00

IČ: 27689238

DIČ: CZ27689238

DS: 3dtbsqc

Závazné stanovisko

Městský úřad Vlašim, odbor životního prostředí, věcně a místně příslušný orgán státní správy lesů, podle ustanovení § 48, odst. 2 písm. c) zákona č. 289/1995 Sb., o lesích a o změně a doplnění některých zákonů, ve znění pozdějších předpisů, (dále jen lesní zákon), v souladu s ustanovením § 149, odst. 1 zákona č. 500/2004 Sb., správního řádu, ve znění pozdějších předpisů, vydává žadateli IM-Projekt, inženýrské a mostní konstrukce, s.r.o., Vodní 1, Brno 602 00, IČ: 27689238, DIČ: CZ27689238, která na základě plné moci zastupuje Krajskou správu a údržbu silnic Středočeského kraje, IČ: 00066001, DIČ: CZ00066001, Zborovská 11, 150 21 Praha 5, stanovisko k níže uvedené akci jako podklad pro stavební řízení. V souladu s ustanovením § 14, odst. 2 zákona č. 289/1995 Sb.,

vydává souhlas s akcí

„Kompletní rekonstrukce mostu ev.č. 113-015, II/113 Bílkovice“ dle projektové dokumentace v příloze žádosti. Akce bude provedena na pozemcích:

Pozemky dotčené prováděním stavby:

k.ú. Radošovice u Vlašimi- viz tabulka (Příloha 1)

k.ú. Bílkovice – viz tabulka (Příloha 2)

Stavba se nachází do vzdálenosti 50 m nebo zasahuje do lesních pozemků:

k.ú. Radošovice u Vlašimi – p.č. 2109, p.č. 2108/2, p.č. 2104, p.č. 2121, p.č. 2079/1, p.č. 2079/2, p.č. 2081/3, p.č. 2095/1, p.č. 2097/2, p.č. 2097/1, p.č. 2095/2, p.č. 2081/2, p.č. 2081/1, p.č. 2221, p.č. 2083, p.č. 2084

Souhlas se uděluje za těchto podmínek:

1. Při realizaci staveb nesmí být poškozeny porosty na lesních pozemcích, ani jejich kořenový systém.
2. Na lesních pozemcích nebude skladován stavební materiál ani odpady.
3. Po lesních pozemcích nebude jezdit těžká technika.
4. Stavba bude realizována v souladu s dokumentací, která byla dodána s touto žádostí dne 21.4.2022 a je nedílnou součástí vedeného spisu. Změny v projektové dokumentaci, které by mohly mít vliv na pozemky určené k plnění funkcí lesa, budou předem projednány s orgánem státní správy lesů či řešeny novou žádostí.
5. Přístup do lesů zůstane zachován, zejména kvůli probíhající nahodilé těžbě.
- 6. U lesních pozemků, na kterých se stavba bude přímo nacházet nebo dojde k jejich dočasnému záboru, bude požádáno o dočasné odnětí z pozemků určených k plnění funkcí lesa. Tato žádost by měla být podána před vydáním stavebního povolení, orgánu Státní správy lesů. Po dokončení stavby bude požádáno o trvalé odnětí (na základě upřesnění geometrickým plánem).**
7. Před zahájením stavby je třeba vyřešit majetkové poměry k lesním pozemkům, na které upozorňují ve svém stanovisku LČR, s.p. pod č.j. LCR06/028515/2020, spis LCR043446/2020.
8. Orgán státní správy lesů bude přizván k závěrečné kolaudační prohlídce.
9. Tento souhlas je platný do doby úplné realizace stavby.

Odůvodnění

Městský úřad Vlašim, odbor životního prostředí, státní správy lesů, obdržel dne 21.4. 2022 žádost o závazné stanovisko k umístění stavby v ochranném pásmu lesa jako podklad pro stavební řízení od společnosti IM-Projekt, inženýrské a mostní konstrukce, s.r.o., Vodní 1, Brno 602 00, IČ: 27689238, DIČ: CZ27689238, která na základě plné moci zastupuje Krajskou správu a údržbu silnic Středočeského kraje, IČ: 00066001, DIČ: CZ00066001, Zborovská 11, 150 21 Praha 5.

Jedná se o akci „Kompletní rekonstrukce mostu ev.č. 113-015, II/113 Bílkovice“, která bude provedena v k.ú. Radošovice u Vlašimi a Bílkovice. Rekonstrukce mostu bude probíhat na pozemcích které se nacházejí v ochranném pásmu lesa nebo jsou přímo lesními pozemky. Dle projektové dokumentace, se jedná o veřejně prospěšnou stavbu. Oprava mostu je nezbytná pro zachování průjezdnosti komunikace i v budoucnu. Žadatel doložil souhlas odborného lesního hospodáře – Lesů ČR, s.p.

Dle přiložené dokumentace je předpoklad, že stavba les neohrozí a souhlas se vydává při dodržení výše uvedených podmínek s tím, že les v blízkosti stavby bude maximálně chráněn. Orgán státní správy lesů s akcí „Kompletní rekonstrukce mostu ev.č. 113-015, II/113 Bílkovice“ při splnění výše uvedených podmínek, souhlasí.

Ing. Lenka Vopálka Melicharová, Ph.D.
referent státní správy lesů

Obdrží:

- IM-Projekt, s.r.o., Vodní 970/1, Brno 602 00, IČ: 27689328, DS: 3dtbsqc

Na vědomí:

- Odbor Silniční a správní MěÚ Vlašim, IS
- Lesy ČR, s.p., LZ Konopiště, IČ: 42196451, DS: e8jcfsn

Přílohy:

Příloha 1 – dotčené parcely k.ú. Radošovice u Vlašimi (738549)

Příloha 2 – dotčené parcely k.ú. Bílkovice (764965)

Digitálně podepsal Ing. Lenka Vopálka
Melicharová

Datum: 10.05.2022 08:56:03 +02:00

Městský úřad Vlašim | Sídlo: Jana Masaryka 302, 258 01 Vlašim | Pracoviště: Dvůr 413, 258 01 Vlašim

3/3

Datová schránka ID: zbjbfmb | Telefon: 313 039 313 | E-mail: podatelna@mesto-vlasim.cz

Doručenka datové zprávy

Věc: II/113 Bílkovice, most ev.č. 113-015, dotčení lesních pozemků, ochranné pásmo lesa

ID zprávy: 1037207157

Datum a čas dodání: 10.05.2022 v 12:59:35

Datum a čas doručení: 11.05.2022 v 11:53:18

Adresát: IM-Projekt, inženýrské a mostní konstrukce, s.r.o., Vodní 970/1, 60200 Brno, CZ

ID schránky: 3dtbsqc

Zmocnění: Nežadáno

Odstavec: Nežadáno

Naše číslo jednací: ZIP 16286/22-MEL

Naše spisová značka: ZIP/3648/2022-MEL

Vaše číslo jednací: Nežadáno

Vaše spisová značka: Nežadáno

K rukám: Nežadáno

Do vlastních rukou: Ne

Doručení fikcí zakázáno: Ne

Události zprávy:

10.05.2022 v 12:59:34 EV0: Datová zpráva byla podána.

10.05.2022 v 12:59:35 EV5: Datová zpráva byla dodána do datové schránky příjemce. Je-li příjemcem datové zprávy orgán veřejné moci vystupující v postavení orgánu veřejné moci, byla datová zpráva tímto okamžikem doručena.

11.05.2022 v 11:53:18 EV12: Přihlásila se pověřená osoba s právem přístupu ke zprávě ve smyslu § 8, odst. 6 zákona č. 300/2008 Sb., v platném znění. Datová zpráva je nyní doručena. Případné dřívější datum doručení fikcí nebo doručení dodáním do schránky orgánu veřejné moci není dotčeno.

MĚSTSKÝ ÚŘAD VLAŠIM

Jana Masaryka 302, 258 01 Vlašim

ODBOR ŽIVOTNÍHO PROSTŘEDÍ

STÁTNÍ SPRÁVA LESŮ

Číslo jednací: MUVL/ZIP/26432/2022/MEL

Spisová značka: ZIP/5714/2022/MEL

Vyřizuje: Ing. L. Vopálka Melicharová, Ph.D.

Telefon: 313 039 357

E-mail: lenka.vopalkamelicharova@mesto-vlasim.cz

Žadatel:

IM-Projekt, inženýrské a mostní konstrukce, s.r.o.

Vodní 970/1

Staré Brno

602 00 Brno,

IČ: 27689328

Datum: 22.8. 2022

Zastupuje na základě plné moci:

Krajská správa údržba silnic Středočeského kraje

Zborovská 11

Praha 5 – 150 21

IČ: 00066001

DIČ:CZ000660010

ROZHODNUTÍ

Městský úřad Vlašim, odbor životního prostředí jako místně a věcně příslušný orgán státní správy lesů dle ustanovení § 48 odst. 1, písm. d) zákona č. 289/1995 Sb., o lesích a o změně a doplnění některých zákonů (dále jen lesní zákon), ve znění pozdějších předpisů, v návaznosti na ustanovení § 64 a § 66, zákona č. 128/2000 Sb., o obcích ve znění pozdějších předpisů, na základě žádosti investora Krajská údržba silnic Středočeského kraje, Zborovská 11, Praha 5 – 150 21, IČ: 00066001, která je na základě plné moci zastoupena společností IM-Projekt, inženýrské a mostní konstrukce, s.r.o., se sídlem Vodní 970/1, Staré Brno, 602 00. Ve věci dočasného a trvalého odnětí pozemků z pozemků určených k plnění funkcí lesů v k.ú. Bílkovice a k.ú. Radošovice u Vlašimi. Dle ustanovení § 16 a §17, zákona o lesích, dle přiložených podkladů a provedenému šetření rozhodl podle výše uvedeného zákona o lesích a ve smyslu zákona č. 500/2004 Sb., správní řád, ve znění pozdějších předpisů, takto:

A:

Souhlas s dočasným odnětím lesních pozemků z plnění funkcí lesa v katastrálním území Radošovice u Vlašimi (738549) dle ustanovení §16, zákona č. 289/1995 Sb., o lesích a o změně a doplnění některých zákonů (dále jen lesní zákon), nutných ke stavbě II/113 Bílkovice, most ev. č.113-015,

Dle ustanovení §13 odst. 1 a ustanovení § 16 odst. 2, zákona o lesích, výše uvedený orgán státní správy lesů rozhoduje tímto, že:

o d n í m á d o č a s n ě

z plnění funkcí lesa pro „II/113 Bílkovice, most ev. č.113-015“

katastrální území	parcelní číslo	plocha odnětí (m ²)
Radošovice u Vlašimi	2081/3	62 m ²
Radošovice u Vlašimi	2081/2	130 m ²
Radošovice u Vlašimi	2079/1	177 m ²
Radošovice u Vlašimi	2221	7 m ²
Radošovice u Vlašimi	2079/2	46 m ²
Celkem		422 m²

Vlastníci pozemků:

p.č. 2081/3 - obec Radošovice, č. p. 14, 25726 Radošovice

p.č. 2081/2 - obec Radošovice, č. p. 14, 25726 Radošovice

p.č. 2079/1 - obec Radošovice, č. p. 14, 25726 Radošovice

p.č. 2221 - Lesy České republiky, s.p., Přemyslova 1106/19, Nový Hradec Králové, 50008 Hradec Králové

p.č. 2079/1 - obec Radošovice, č. p. 14, 25726 Radošovice

O dočasné odnětí bylo požádáno investorem stavby na dobu 12 měsíců a to od 1.4. 2023 do 31.3. 2024 o celkové výměře 422 m². Označení pozemků je provedeno dle výpisu z katastru nemovitostí vydaného katastrálním úřadem v Benešově. Pro určení odnímaných částí pozemků pro dočasné odnětí z pozemků určených k plnění funkcí lesa jsou směrodatné v Přílohy 1,2,3, které jsou nedílnou součástí tohoto rozhodnutí – část přílohy.

Dočasné odnětí je povolováno za těchto podmínek:

1. S případnou těžbou porostů na dotčených pozemcích může být započato po nabytí právní moci tohoto rozhodnutí.
2. Činnostmi nebudou dotčeny lesní pozemky a porosty mimo povolený zábor, pokud by k tomu došlo, bude postupováno s nejvyšší šetrností.
3. Výkopová zemina nebude skladována na lesních pozemcích, které nejsou předmětem tohoto rozhodnutí.
4. Dočasné odnětí je časově omezeno po dobu výstavby, kterou žádá investor na dobu 12 měsíců a to od 1.4. 2023 do 31.3. 2024 o celkové výměře 422 m².

B:

Předpis poplatku za dočasné odnětí pozemků určených k plnění funkcí lesa podle ustanovení § 17 a § 18, lesního zákona.

Investorovi: Krajská správa údržba silnic Středočeského kraje

Zborovská 11

Praha 5 – 150 21

IČ: 00066001

DIČ:CZ000660010

Za dočasné odnětí pozemků určených k plnění funkcí lesa – pro rekonstrukci silnice II/113 Bílkovice, o celkové výměře 422 m² na dobu od 1.4. 2023 na 12 měsíců, a to do 31.3. 2024 předepisuje poplatek:

- Od 1.4. 2023 do 31.12. 2023 (za 9 měsíců) částku 239 Kč (slovy: dvě stě třicet devět korun českých), která je splatná do konce roku 2023 u příslušného celního úřadu, a to Celní úřad pro Středočeský kraj, Územní pracoviště Benešov. Na číslo účtu 8758–77724111/0710, variabilní symbol pro platbu je: 00066001 (VS=IČ investora stavby).
- Od 1.1. 2024 do 31.3. 2024 (za 3 měsíce) částku 80 Kč (slovy: osmdesát korun českých), která je splatná do konce roku 2024 u příslušného celního úřadu, a to Celní úřad pro Středočeský kraj, Územní pracoviště Benešov. Na číslo účtu 8758–77724111/0710, variabilní symbol pro platbu je: 00066001 (VS=IČ investora stavby).

Z poplatku připadá 40 % obci, v jejímž katastrálním území došlo k odnětí, a 60 % Státnímu fondu životního prostředí. Poplatek, který je příjmem obce, může být použit jen pro zlepšení životního prostředí v obci nebo pro zachování lesa.

C:

Výpočet výše škody způsobené na lesních pozemcích a lesních porostech podle ustanovení § 17, odst. 5, lesního zákona,

Nároky vlastníka lesa na náhrady za dočasné odnětí pozemku z plnění funkcí lesa nejsou tímto rozhodnutím dotčeny. Jsou uvedeny ve výpočtu v bodě 3.4.

D:

Souhlas s trvalým odnětím lesních pozemků z pozemků určených k plnění funkcí lesa v katastrálním území Radošovice u Vlašimi (738549) dle ustanovení §16, zákona o lesích, nutných ke stavbě a rekonstrukci II/113 Bílkovice, most ev. č.113-015,

o d n í m á t r v a l e

z plnění funkcí lesa:

<u>katastrální území</u>	<u>parcelní číslo</u>	<u>plocha trvalého odnětí (m²)</u>
Radošovice u Vlašimi	2081/3	73 m ²
Radošovice u Vlašimi	2095/1	324 m ²
Radošovice u Vlašimi	2081/2	349 m ²
Radošovice u Vlašimi	2081/1	1368 m ²
Radošovice u Vlašimi	2079/1	1163 m ²
Radošovice u Vlašimi	2104	27 m ²
Radošovice u Vlašimi	2121	105 m ²
Radošovice u Vlašimi	2221	16 m ²
Radošovice u Vlašimi	2079/2	86 m ²
Celkem		3511 m²

Vlastníci pozemků:

p.č. 2081/3 - obec Radošovice, č. p. 14, 25726 Radošovice

p.č. 2095/1 - město Trhový Štěpánov, Dubějovická 269, 25763 Trhový Štěpánov, město Vlašim, Jana Masaryka 302, 25801 Vlašim, obec Bílkovice, č. p. 57, 25726 Bílkovice, obec Pavlovice, č. p. 65, 25801 Pavlovice, obec Rataje, č. p. 70, 25801 Rataje, obec Veliš, č. p. 1, 25706 Veliš

p.č. 2081/2 - obec Radošovice, č. p. 14, 25726 Radošovice

p.č. 2081/1 - obec Radošovice, č. p. 14, 25726 Radošovice
p.č. 2079/1 – obec Radošovice, č. p. 14, 25726 Radošovice
p.č. 2104 – DZS STRUHAŘOV a. s., č. p. 75, 25601 Struhařov
p.č. 2121 – obec Radošovice, č. p. 14, 25726 Radošovice
p.č. 2221 – Lesy České republiky, s.p., Přemyslova 1106/19, Nový Hradec Králové, 50008 Hradec Králové
p.č. 2079/2 - obec Radošovice, č. p. 14, 25726 Radošovice

Označení pozemků je provedeno dle výpisu z katastru nemovitostí vydaného katastrálním úřadem v Benešově. Zábory pro trvalé odnětí pozemků určených k plnění funkcí lesa jsou vyznačeny v Přílohách 1,2,3, které jsou nedílnou součástí tohoto rozhodnutí – část přílohy.

E:

Předepisuje poplatek za trvalé odnětí pozemků určených k plnění funkcí lesa podle ustanovení § 17 a §18, lesního zákona,

Za trvalé odnětí pozemků určených k plnění funkcí lesa v celkové výměře 3 511 m² v k.ú. Radošovice u Vlašimi, předepisuje poplatek. Částka je splatná do 30 dní od nabytí právní moci tohoto rozhodnutí u příslušného celního úřadu, a to Celní úřad pro Středočeský kraj, Územní pracoviště Benešov. **Na číslo účtu 8766 – 77724111/0710, variabilní symbol pro platbu je: 00066001 (VS=IČ žadatele).**

celková částka činí: 132 849 Kč

(slovy: sto třicet dva tisíc osm set čtyřicet devět korun českých)

Z poplatku připadá 40 % obci, v jejímž katastrálním území došlo k odnětí, a 60 % Státnímu fondu životního prostředí. Poplatek, který je příjmem obce, může být použit jen pro zlepšení životního prostředí v obci nebo pro zachování lesa. V tomto případě je to obec Radošovice.

F:

Plán rekultivace pozemků určených k plnění funkcí lesa dle § 16, odst. 2,

Trvalý zábor PUPFL se týká pouze pásu parcel lemujících pozemek silnice II/113 v maximální lokální šířce 24 m, kdy se silniční těleso na zabíraných pozemcích, již nachází. Co se týká dočasných záborů se ve většině případů jedná o úzké manipulační pásy podél trvalých záborů. Rekonstrukce komunikace II/113 bude provedena ve stávajícím prostorovém uspořádání a nevyžádá si žádné kácení lesních porostů.

Dle ustanovení § 27 odst. 1, zákona číslo 500/2004 Sb., správní řád, ve znění pozdějších předpisů, jsou účastníky tohoto správního řízení:

Účastníkem řízení jsou dle ustanovení § 27 odst. 1 písm. a) citovaného správního řádu:

- IM-Projekt, inženýrské a mostní konstrukce, s.r.o., Vodní 970/1, Staré Brno, 602 00 Brno, IČ: 27689328

Odůvodnění:

Dne 30.6. 2022 podala společnost IM-Projekt, inženýrské a mostní konstrukce, s.r.o., se sídlem Vodní 970/1, Staré Brno, 602 00, která na základě plné moci zastupuje Krajskou údržbu silnic Středočeského kraje, Zborovská 11, Praha 5 – 150 21, IČ: 00066001 žádost pod č.j. MUVL/ZIP/26432/2022/MEL, o dočasném a trvalém odnětí pozemků určených k plnění funkcí lesa, které budou dotčeny záborem kvůli stavbě a opravám silnice II/113 Bílkovice a rekonstrukce mostu v katastrálním území Radošovice u Vlašimi. K této akci bylo vydáno závazné stanovisko č.j. ZIP 16286/2022-MEL ze dne 5.5. 2022, na základě kterého je podána žádost o dočasné a trvalé odnětí z pozemků určených k plnění funkcí lesa.

Investor stavby předložil výpočty a zákresy k dočasnému i trvalému záboru pozemků určených k plnění funkcí lesa. Vzhledem k tomu, že předmětné zábory PUPFL nejsou od poplatku osvobozeny, předepisují se žadateli poplatky.

Dotčené lesní pozemky jsou zařizeny platným hospodářským plánem nebo lesními hospodářskými osnovami, u všech lesních pozemků se jedná o les hospodářský.

Investor doložil souhlasná vyjádření vlastníků a pachtýřů dotčených lesních pozemků i souhlasná vyjádření odborných lesních hospodářů.

Pozemky, u kterých je zažádáno o dočasné odnětí z plnění funkcí lesa jsou nezbytné k rekonstrukci silnice a mostu II/113 Bílkovice, most ev. č.113-015. Dočasné odnětí je stanoveno od 1.4. 2023 do 31.3.2024 tedy na dobu 12měsíců. Výpočet poplatku za dočasné odnětí pozemků byl dodán investorem a po kontrole je předepsán na částku 239Kč za rok 2023 a 80Kč za rok 2024, která je vždy splatná do konce daného kalendářního roku u Celního úřadu pro Středočeský kraj, Územní pracoviště Benešov. Výpočet poplatku za odnětí z PUPFL vyplývá z ustanovení § 17, lesního zákona.

Pozemky, u kterých je zažádáno o trvalé odnětí z plnění funkcí lesa jsou pozemky, na kterých se ve skutečnosti již těleso vozovky nachází. Výpočet poplatku za trvalé odnětí pozemků byl dodán investorem a po kontrole je předepsán na částku 132 8429Kč, která je splatná u Celního úřadu pro Středočeský kraj, Územní pracoviště Benešov do třiceti dní od nabytí právní moci tohoto rozhodnutí. Výpočet poplatku za odnětí z PUPFL vyplývá z ustanovení § 17, lesního zákona.

Nároky vlastníka lesa na náhrady za dočasné odnětí pozemku z plnění funkcí lesa nejsou tímto rozhodnutím dotčeny.

Na základě všech podkladů, orgán státní správy lesů rozhodl, že odnímá dočasně části lesních pozemků p.č. 2081/3, p.č. 2081/2, p.č. 2079/1, p.č. 2221, p.č. 2079/2 v katastrálním území Radošovice u Vlašimi ve výměře 422 m² (zákresy v Přílohách 1, 2, 3, které jsou nedílnou součástí tohoto rozhodnutí) a předepisuje poplatek a odnímá trvale části lesních pozemků p.č. 2081/3, p.č. 2095/1, p.č. 2081/2, p.č. 2081/1, p.č. 2079/1, p.č. 2104, p.č. 2121, p.č. 2221, p.č. 2079/2 v katastrálním území Radošovice u Vlašimi ve výměře 3 511 m² (zákresy v Přílohách 1, 2, 3, které jsou nedílnou součástí tohoto rozhodnutí) a předepisuje poplatek.

Poučení o odvolání:

Proti tomuto rozhodnutí může účastník řízení podat podle ustanovení § 82 a § 83 zákona č. 500/2004 Sb., správní řád odvolání do 15-ti dnů ode dne jeho oznámení, ve kterém se uvede v jakém rozsahu se usnesení napadá a dále namítaný rozpor s právními předpisy nebo nesprávnost rozhodnutí nebo řízení, jež mu předcházelo, ke krajskému úřadu – Středočeský kraj, Zborovská 11, Praha 5 – Smíchov, podáním učiněným u Odboru životního prostředí Městského úřadu Vlašim. Odvolání se podává v počtu stejnopisů, aby každý účastník dostal jeden. Nepodá-li účastník

potřebný počet stejnopisů, vyhotoví je na jeho náklady MěÚ Vlašim. Podané odvolání má v souladu s ustanovením § 85 odst. 1 správního řádu odkladný účinek. Odvolání jen proti odůvodnění je nepřípustné.

Ing. Lenka Vopálka Melicharová, Ph.D.
referent státní správy lesů

Přílohy:

- Výkresy záborů část 1 – Příloha 1
- Výkresy záborů část 2 – Příloha 2
- Výkresy záborů část 3 – Příloha 3

Obdrží:

- IM-Projekt, inženýrské a mostní konstrukce, s.r.o., Vodní 970/1, Staré Brno, 602 00 Brno, IČ: 27689328
- Městský úřad Vlašim, Odbor dopravy a silničního hospodářství, J. Masaryka 302, 258 01 Vlašim, IČ: 00232947
- obec Radošovice, Radošovice 14, 257 26, DS: 8wkbgnr

Na vědomí po nabytí právní moci:

- Celní úřad pro Středočeský kraj, Územní pracoviště Benešov, DS: xafnz2g

Digitálně podepsal Ing. Lenka Vopálka
Melicharová
Datum: 29.08.2022 12:29:28 +02:00

Doručenka datové zprávy

Věc: II/113 Bílkovice, most ev.č. 113-015- žádost o trvalé a dočasné odnětí PUPFL
ID zprávy: 1076578494
Datum a čas dodání: 29.08.2022 v 12:40:31
Datum a čas doručení: 29.08.2022 v 14:47:24

Adresát: IM-Projekt, inženýrské a mostní konstrukce, s.r.o., Vodní 970/1, 60200 Brno, CZ
ID schránky: 3dtbsqc

Zmocnění: Nežadáno
Odstavec: Nežadáno
Naše číslo jednací: MUVL/ZIP/26432/2022/MEL
Naše spisová značka: ZIP/5714/2022/MEL
Vaše číslo jednací: Nežadáno
Vaše spisová značka: Nežadáno
K rukám: Nežadáno
Do vlastních rukou: Ne
Doručení fikcí zakázáno: Ne

Události zprávy:

29.08.2022 v 12:40:31 EV0: Datová zpráva byla podána.
29.08.2022 v 12:40:31 EV5: Datová zpráva byla dodána do datové schránky příjemce. Je-li příjemcem datové zprávy orgán veřejné moci vystupující v postavení orgánu veřejné moci, byla datová zpráva tímto okamžikem doručena.
29.08.2022 v 14:47:24 EV12: Přihlásila se pověřená osoba s právem přístupu ke zprávě ve smyslu § 8, odst. 6 zákona č. 300/2008 Sb., v platném znění. Datová zpráva je nyní doručena. Případné dřívější datum doručení fikcí nebo doručení dodáním do schránky orgánu veřejné moci není dotčeno.



ČR – Hasičský záchranný sbor Středočeského kraje územní odbor Benešov

Adresa: Pod Lihovarem 1816, 256 01 Benešov
Tel.: 950 891 011 Fax: 950 891 128 E-mail: spisovna.bn@sck.izscr.cz

Ev. č. BN - 480 - 2/2020/PD

Benešov: 16. 11. 2020

Počet listů: 1
Počet příloh: 1/PD

IM-Projekt, inženýrské a mostní konstrukce, s.r.o.
Vodní 1
602 00 Brno

Závazné stanovisko dotčeného orgánu na úseku požární ochrany

(Vyřizuje: nprap. Petr Simůnek, tel.: 950 891 161, e-mail: petr.simunek@sck.izscr.cz)

Místo stavby : Bílkovice, k. ú. 764965 Bílkovice, k. ú. Radošovice, k. ú. Vlašim 738549
Název stavby : II/113 Bílkovice, most ev. č. 113-015
Stavebník : Středočeský kraj, Zborovská 81, 150 00 Praha
Předložená dokumentace : Územní a stavební řízení, Ing. Martin Vašák, ČKAIT 1002663, 03. 2019

Hasičský záchranný sbor Středočeského kraje (dále jen „HZS Středočeského kraje“) jako věcně a místně příslušný dotčený orgán na úseku požární ochrany dle ustanovení § 7 odst. 4 zákona č. 320/2015 Sb., o Hasičském záchranném sboru České republiky a o změně některých zákonů (zákon o hasičském záchranném sboru), ve znění zákona č. 183/2017 Sb., a dle ustanovení § 26 odst. 2 písm. b) a ustanovení § 31 odst. 1 písm. b) zákona č. 133/1985 Sb., o požární ochraně, ve znění pozdějších předpisů (dále jen „zákon o požární ochraně“), posoudil v rozsahu níže uvedených podkladů výše uvedenou dokumentaci **předloženou dne: 5. 11. 2020** a vydává k ní v souladu s ustanovením § 31 odst. 3 zákona o požární ochraně a dále dle ustanovení § 149 odst. 1 zákona č. 500/2004 Sb., správní řád, ve znění pozdějších předpisů,

SOUHLASNÉ ZÁVAZNÉ STANOVISKO.

Odůvodnění:

HZS Středočeského kraje vycházel při vydání závazného stanoviska z těchto podkladů:

- Požárně bezpečnostní řešení: Ing. Martin Vašák, ČKAIT 1002663, 03. 2019 a výše uvedená dokumentace.

Posouzením předložené projektové dokumentace dle ustanovení § 46 odst. 1 vyhlášky č. 246/2001 Sb., o stanovení podmínek požární bezpečnosti a výkonu státního požárního dozoru (vyhláška o požární prevenci), ve znění vyhlášky č. 221/2014 Sb., v rozsahu výše uvedených podkladů dospěl HZS Středočeského kraje k závěru, že požárně bezpečnostní řešení splňuje obsahové náležitosti dle ustanovení § 41 vyhlášky o požární prevenci. Z obsahu posouzeného požárně bezpečnostního řešení vyplývá, že jsou splněny technické podmínky požární ochrany kladené na danou stavbu vyhláškou č. 23/2008 Sb., o technických podmínkách požární ochrany staveb, ve znění vyhlášky č. 268/2011 Sb.

Upozornění:

Každá změna oproti schválené projektové dokumentaci musí být projednána s příslušným orgánem vykonávajícím státní požární dozor.

plk. Ing. David Vratislavský
ředitel územního odboru
rada

Hasičský záchranný sbor
Středočeského kraje
Jana Palacha 1970
272 01 Kladno
22

KRAJSKÁ HYGIENICKÁ STANICE

STŘEDOČESKÉHO KRAJE SE SÍDLEM V PRAZE

Váš dopis zn.:20475

Ze dne: 29.10.2020

Spis. zn.: S-KHSSC 54368/2020

Č.j. :KHSSC 54368/2020

IM-Projekt, inženýrské a mostní

konstrukce, s. r. o.

Vodní 970/1

602 00 - Brno

IČO: 27689328

Vyřizuje: Mgr. Hana Štollová

Tel.: 317784038

E-mail: hok@khsstc-bn.cz

Datum : 25. listopadu 2020

Rekonstrukce silnice II/113 Bílkovice a rekonstrukce mostu ev.č. 113-015 přes řeku Chotýšanku – závazné stanovisko k územnímu a stavebnímu řízení

Na základě žádosti investora Krajské správy a údržby silnic Středočeského kraje, p. o. Zborovská 11, 150 21, Praha 5, IČ: 00066001, zastoupené na základě plné moci ze dne 12.12.2018, IM-Projekt, inženýrské a mostní konstrukce, s. r. o., Vodní 970/1, 602 00, Brno, IČO: 27689328, podané dne 30.10.2020 posoudila Krajská hygienická stanice Středočeského kraje se sídlem v Praze (dále jen „KHS“) jako dotčený správní úřad podle ust. § 77 odst. 1 zákona č. 258/2000 Sb., o ochraně veřejného zdraví a o změně některých souvisejících zákonů, ve znění pozdějších předpisů (dále jen „zákon“), místně příslušný dle ust. § 11 odst. 1 písm. b) zákona č. 500/2004 Sb., správní řád, ve znění pozdějších předpisů (dále jen „správní řád“) a ust. § 82 odst. 1 a přílohy 2 zákona, a věcně příslušný dle ust. § 10 správního řádu a § 82 odst. 2 písm. i) zákona projektovou dokumentaci ke stavebnímu řízení rekonstrukce mostu ev. č. 113-015 přes řeku Chotýšanku mezi obcemi Bílkovice a Radošovice a rekonstrukci silnice II/113 v délce 2,468 km v intravilánu obce Bílkovice a v extravilánu směrem k obci Radošovice, v rozsahu právní úpravy provedené § 30 zákona a v souladu s ustanovením § 4 odst. 2 písm. a) zákona č. 183/2006 Sb. o územním plánování a stavebním řádu, ve znění pozdějších předpisů (dále jen „stavební zákon“) a § 149 odst. 1 správního řádu vydává toto

z á v a z n é s t a n o v i s k o :

S předloženým návrhem rekonstrukce mostu ev. č. 113-015 přes řeku Chotýšanku mezi obcemi Bílkovice a Radošovice a rekonstrukce silnice II/113 v délce 2,468 km v intravilánu obce Bílkovice a v extravilánu směrem k obci Radošovice

se s o u h l a s í .

Odůvodnění :

Projekt řeší rekonstrukci mostu ev. č. 12512-1 přes řeku Chotýšanku mezi obcemi Bílkovice a Radošovice a rekonstrukci silnice II/113 v délce 2,468 km v intravilánu obce Bílkovice a v extravilánu směrem k obci Radošovice.

Stavba se nachází v katastrálním území Bílkovice a Radošovice, které spadají pod Vlašim jakožto obec s rozšířenou působností. Stávající most bude vzhledem ke špatnému stavebně technickému stavu zbourán a nahrazen novým mostem. Nový most je navržen jako monolitický železobetonový polorám o jednom poli šířky 9,1m, s délkou přemostění 9,0 m a s celkovou délkou 20,0m. Most bude založen plošně na železobetonových základových pásech. Podloží bude navíc sanováno lomovým kamenem. Spodní stavba bude tvořena železobetonovými opěrami a rovnoběžnými zavěšenými křídly. Mostní svršek bude tvořen železobetonovými římsami a vozovkou z asfaltových vrstev. Záchytné zařízení bude zastoupeno zábradelním svodidlem zádržnosti H2. Koryto potoka v mostním otvoru, před a za mostem bude zpevněno kamennou dlažbou do betonu, která bude ukončena příčnými betonovými prahy a svahy a koryta potoka v blízkosti mostu budou zpevněny kamennou rovnatinou. Rekonstrukce komunikace II/113 bude provedena ve stávajícím prostorovém uspořádání. V km 1,353 proniká skrz konstrukční vrstvy vozovky pramen. V km 1,328 – 1,378 proto dojde k odstranění veškerých konstrukčních vrstev vozovky včetně podloží (aktivní zóny) v tl. 0,5 m. V úrovni paraplaně je navržen systém drenážních trubek s vyvedením do pravého násypového svahu ve směru staničení. Následně zde bude položena nová aktivní zóna z kamenité sypaniny z drceného kameniva a nová konstrukce vozovky. Součástí bude i obnova nezpevněné krajnice. Ve zbývající části řešeného úseku komunikace II/113 dojde k obnově obrusné vrstvy vozovky v intravilánu obce Bílkovice a k navýšení nivelety vozovky o novou obrusnou vrstvu v extravilánu včetně opravy trhlin dle TP 115. V km 1,88342 bude obnoven propustek pod silnicí II/113. Nový propustek je navržen z PP korugované hrdlové trouby DN 600 s hladkým vnitřním povrchem. Součástí stavby je také rekonstrukce části opěrné zdi podél Divišovského potoka v obci Bílkovice a přeložka sdělovacího vedení CETIN, které je v kolizi s konstrukcí nového mostu. Toto vedení bude přeloženo dále od mostu, bude umístěno do chráničky pod koryto toku.

Realizace stavby bude probíhat při úplné uzavírcce řešeného úseku, doprava bude převedena na objízdné trasy.

Stavbou nedojde ke zvýšení dopravní zátěže, a proto nebylo požadováno podrobné akustické posouzení.

Po seznámení s projektovou dokumentací a jejím zhodnocením KHS konstatuje, že nebyl negativně dotčen zájem, který jakožto místně příslušný orgán ochrany veřejného zdraví chrání a byl shledán soulad se všemi požadovanými předpisy.

Mgr. Hana Štollová

vedoucí oddělení hygieny obecné a komunální pro okres Benešov

Rozdělovník

Adresát – datovou schránkou

KHS - HOK

Doručenka datové zprávy

Věc: vyjádření - II/113 Bílkovice, most ev.č. 113-015
ID zprávy: 846541829
Datum a čas dodání: 25.11.2020 v 14:59:21
Datum a čas doručení: 25.11.2020 v 19:16:05

Adresát: IM-Projekt, inženýrské a mostní konstrukce, s.r.o., Vodní 970/1, 60200 Brno, CZ
ID schránky: 3dtbsqc

Zmocnění: Nežadáno
Odstavec: Nežadáno
Naše číslo jednací: KHSSC 54368/2020
Naše spisová značka: S-KHSSC 54368/2020
Vaše číslo jednací: D20-475
Vaše spisová značka: Nežadáno
K rukám: Nežadáno
Do vlastních rukou: Ne
Doručení fikcí zakázáno: Ne

Události zprávy:

25.11.2020 v 14:59:21 EV0: Datová zpráva byla podána.
25.11.2020 v 14:59:21 EV5: Datová zpráva byla dodána do datové schránky příjemce. Je-li příjemcem datové zprávy orgán veřejné moci vystupující v postavení orgánu veřejné moci, byla datová zpráva tímto okamžikem doručena.
25.11.2020 v 19:16:05 EV12: Přihlásila se pověřená osoba s právem přístupu ke zprávě ve smyslu § 8, odst. 6 zákona č. 300/2008 Sb., v platném znění. Datová zpráva je nyní doručena. Případné dřívější datum doručení fikcí nebo doručení dodáním do schránky orgánu veřejné moci není dotčeno.



Pomáhat a chránit

KRAJSKÉ ŘEDITELSTVÍ POLICIE STŘEDOČESKÉHO KRAJE

Územní odbor Benešov
Dopravní inspektorát

Č. j. KRPS-273155-1/ČJ-2020-010106

Benešov 9. listopadu 2020

Počet stran: 2

Přílohy: 1/0IM-PROJEKT, s.r.o.
Ohrazenická 169
530 09 PARDUBICE**Stanovisko k projektové dokumentaci akce****„II/113 Bílkovice, most ev.č. 113-015“**

Dopravní inspektorát Benešov, jako příslušný orgán Policie České republiky, s využitím ustanovení § 16 odst. 1 zákona č. 13/1997 Sb. o pozemních komunikacích,

nemá námitek

proti stavbě dle předložené projektové dokumentace, zpracované IM-PROJEKT, Inženýrské a mostní konstrukce, s.r.o., v rámci výše uvedené akce. Při přechodné úpravě provozu na PK nebudou použity SDZ č. IS 11c ale budou nahrazeny SDZ č. IS 11b s názvem cíle.

Přechodné dopravní značení (**viz. příloha**) bude provedeno a instalováno v souladu se Zásadami pro označování pracovních míst na pozemních komunikacích TP 66 (3. vydání). Barevně, rozměrově i umístěním musí dopravní značení odpovídat příslušné platné normě ČSN, výše citovanému zákonu č. 361/2000 Sb., a vyhlášce č. 294/2015 Sb., kterou se provádějí pravidla provozu na pozemních komunikacích a úprava a řízení provozu na pozemních komunikacích. Viditelnost dopravních značek musí být zajištěna ze vzdálenosti min. 50m. Po ukončení prací na komunikaci, musí být přechodné dopravní značení odstraněno.

Policie České republiky, jakožto dotčený orgán vydávající stanovisko, s předloženým návrhem souhlasí, neboť odpovídá obecným požadavkům na bezpečnost a plynulost provozu na pozemních komunikacích. Policie ČR, DI Benešov si vyhrazuje právo toto

K Pazderně 906
256 01 Benešov

stanovisko změnit nebo doplnit, pokud to bude vyžadovat bezpečnost a plynulost silničního provozu.

Vyřizuje:

por. Ing. Josef Vyhnálek

npor. Bc. Jiří Anděl
zástupce vedoucího oddělení

podepsáno elektronicky

Bc. Jiří Anděl

10.11.2020 09:55:27

Digitálně podepsal:

Bc. Jiří Anděl
POLICIE ČESKÉ REPUBLIKY

Důvod: Za správnost vyhotovení

Doručenka datové zprávy

Věc: II/113 BÍLKOVICE, MOST EV.Č. 113-015**ID zprávy:** 842447395**Datum a čas dodání:** 12.11.2020 v 13:18:18**Datum a čas doručení:** 12.11.2020 v 17:25:40

Adresát: IM-Projekt, inženýrské a mostní konstrukce, s.r.o., Vodní 970/1, 60200 Brno, CZ**ID schránky:** 3dtbsqc

Zmocnění: Nežadáno**Odstavec:** Nežadáno**Naše číslo jednací:** KRPS-273155-1/ČJ-2020-010106**Naše spisová značka:** KRPS-273155/ČJ-2020-010106**Vaše číslo jednací:** 20483**Vaše spisová značka:** Nežadáno**K rukám:** Mgr. Markéta Vaněčková**Do vlastních rukou:** Ne**Doručení fikcí zakázáno:** Ne

Události zprávy:

12.11.2020 v 13:18:17 EV0: Datová zpráva byla podána.**12.11.2020 v 13:18:18** EV5: Datová zpráva byla dodána do datové schránky příjemce. Je-li příjemcem datové zprávy orgán veřejné moci vystupující v postavení orgánu veřejné moci, byla datová zpráva tímto okamžikem doručena.**12.11.2020 v 17:25:40** EV12: Přihlásila se pověřená osoba s právem přístupu ke zprávě ve smyslu § 8, odst. 6 zákona č. 300/2008 Sb., v platném znění. Datová zpráva je nyní doručena. Případné dřívější datum doručení fikcí nebo doručení dodáním do schránky orgánu veřejné moci není dotčeno.

Váš dopis zn. / Ze dne: 22167 / 25. července 2022 IM-Projekt,
Číslo jednací: 095702/2022/KUSK Inženýrské a mostní konstrukce,
Spisová značka: s.r.o.
Vyřizuje / Linka: Ivana Dřízalová, DiS., I. 704 Vodní 1
Značka: OVM/Dří 602 00 Brno
Praha: 15. listopadu 2022

Vyjádření k navržené uzavírce silnice č. II/113 Bílkovice, most ev. č. 113-015, z hlediska linkové osobní dopravy

Odbor veřejné mobility Krajského úřadu Středočeského kraje obdržel Vaši žádost o vyjádření k navržené uzavírce silnice č. II/113 Bílkovice, most. ev. č. 113-015. Žádost byla projednána s organizátorem dopravy Integrovaná doprava Středočeského kraje, p. o. (IDSK).

Dotčeným úsekem je v pravidelném stavu vedena trasa linky veřejné linkové osobní dopravy 200763 Vlašim-Radošovice-Divišov-Ostředek. Objízdná trasa by byla stanovena do zastávky „Vlašim, sídliště“ po pravidelné trase – II/113 – Radošovice – účelová komunikace Radošovice – Ctiboř – III/11124 – Libež – III/11124 – Všechlapy – III/11124 – Divišov MK Všechlapská – MK Šternberská – (vybrané spoje II/113 – Slověnice – provizorní otočení v obci – zpět II/113 – Divišov) – do zastávky „Divišov, nám.“.

Po dobu uzavírky by nebyly obsluhovány autobusové zastávky „Bílkovice, mlýn“ a „Bílkovice“, zastávka „Radošovice“ by byla přemístěna v Radošovicích k č. p. 47, dále by byla přemístěna zastávka „Slověnice“ ve Slověnicích k č. p. 5.

Obec Bílkovice by byla obslužena linkou 200799 Vlašim-Chotýšany-Struhařov-Benešov v zastávce „Bílkovice, u kapličky“.

S pozdravem

Dokument je podepsán elektronickým podpisem	
Podpisující:	Mgr. Petr Matura
Organizace, OI:	Krajský úřad Středočeského kraje
Sériové č. cert.:	22659696
Vydavatel cert.:	PostSignum Qualified CA 4
Datum a čas:	16.11.2022 10:24:34
Dřívod:	
Místo:	

Mgr. Petr Matura
vedoucí Odboru veřejné mobility

ODBOR VEŘEJNÉ MOBILITY

Zborovská 11 150 21 Praha 5 tel.: 257 280 111 drizalova@kr-s.cz
posta@kr-s.cz www.kr-stredocesky.cz

Doručenka datové zprávy

Věc: Vyjádření k uzavírce II/113 Bílkovice, most ev.č. 113-015, z hlediska linkové dopravy
ID zprávy: 1105586440
Datum a čas dodání: 16.11.2022 v 11:09:00
Datum a čas doručení: 16.11.2022 v 14:21:20

Adresát: IM-Projekt, inženýrské a mostní konstrukce, s.r.o., Vodní 970/1, 60200 Brno, CZ
ID schránky: 3dtbsqc

Zmocnění: 0 / 0
Odstavec: Nezádáno
Naše číslo jednací: 095702/2022/KUSK
Naše spisová značka: SZ_095702/2022/KUSK
Vaše číslo jednací: D22-167
Vaše spisová značka: Nezádáno
K rukám: Nezádáno
Do vlastních rukou: Ano
Doručení fikcí zakázáno: Ne

Události zprávy:

16.11.2022 v 11:09:00 EV0: Datová zpráva byla podána.
16.11.2022 v 11:09:00 EV5: Datová zpráva byla dodána do datové schránky příjemce. Je-li příjemcem datové zprávy orgán veřejné moci vystupující v postavení orgánu veřejné moci, byla datová zpráva tímto okamžikem doručena.
16.11.2022 v 14:21:20 EV12: Přihlásila se pověřená osoba s právem přístupu ke zprávě ve smyslu § 8, odst. 6 zákona č. 300/2008 Sb., v platném znění. Datová zpráva je nyní doručena. Případné dřívější datum doručení fikcí nebo doručení dodáním do schránky orgánu veřejné moci není dotčeno.

Krajský úřad Středočeského kraje

ODBOR ŽIVOTNÍHO PROSTŘEDÍ A ZEMĚDĚLSTVÍ

Praha: 5. 11. 2020
Číslo jednací: 153663/2020/KUSK
Spisová značka: SZ_153663/2020/KUSK/2
Vyřizuje: Ing. Robert Müller/l. 369
Značka: OŽP/ROMU

IM-Projekt, inženýrské a mostní
konstrukce, s.r.o.
Vodní 1
602 00 Brno

Věc: Stanovisko orgánu ochrany přírody a krajiny k záměru „II/113 Bílkovice, most ev. č. 113-015“

Krajský úřad Středočeského kraje, Odbor životního prostředí a zemědělství (dále jen „Krajský úřad“) obdržel dne 30. 10. 2020 žádost o stanovisko dle § 45i zákona č. 114/1992 Sb., o ochraně přírody a krajiny, v účinném znění (dále jen „zákon č. 114/1992 Sb.“) týkající se záměru „II/113 Bílkovice, most ev. č. 113-015“. Předmětem záměru je demolice stávajícího mostu a stavba nového mostu. Nový most je navržen jako monolitický železobetonový polorám o jednom poli šířky 9,1 m s délkou přemostění 9,0 m a s celkovou délkou 20 m. Dále bude provedena rekonstrukce komunikace II/113. V km 1,88342 bude obnoven propustek pod silnicí II/113. Stavba se nachází v k. ú. Bílkovice a Radošovice.

Krajský úřad jako příslušný orgán ochrany přírody a krajiny dle ustanovení § 77a odst. 4 písm. n) zákona č. 114/1992 Sb. sděluje, že v souladu s § 45i odst. 1 zákona č. 114/1992 Sb., lze **vyloučit významný vliv** předloženého záměru samostatně i ve spojení s jinými koncepcemi nebo záměry na předmět ochrany nebo celistvost evropsky významných lokalit (dále jen „EVL“) nebo ptačích oblastí (dále jen „PO“) stanovených příslušnými vládními nařízeními, které jsou v působnosti Krajského úřadu. Nejbližší území soustavy Natura 2000 v působnosti Krajského úřadu je EVL Vlašimská Blanice (CZ0213009), jejíž hranice se nachází cca 4 km jižním směrem od záměru. Předmětem ochrany EVL je mihule potoční (*Lampetra planeri*), páchník hnědý (*Osmoderma eremita*), velevrub tupý (*Unio crassus*) a vydra říční (*Lutra lutra*).

Vzhledem k charakteru záměru, předmětu ochrany EVL a její vzdálenosti, nelze její negativní ovlivnění očekávat.

Ing. Josef Keřka, PhD.
Vedoucí odboru životního prostředí
a zemědělství

v.z. Mgr. Pavel Vaňhát
vedoucí oddělení ochrany
přírody a krajiny

Doručenka datové zprávy

Věc: Odpověď - II/113 Bilkovice, most ev.č. 113-015
ID zprávy: 839977187
Datum a čas dodání: 06.11.2020 v 09:01:14
Datum a čas doručení: 06.11.2020 v 09:49:57

Adresát: IM-Projekt, inženýrské a mostní konstrukce, s.r.o., Vodní 970/1, 60200 Brno, CZ
ID schránky: 3dtbsqc

Zmocnění: Nezádáno
Odstavec: Nezádáno
Naše číslo jednací: 153663/2020/KUSK
Naše spisová značka: SZ_153663/2020/KUSK
Vaše číslo jednací: D20-477
Vaše spisová značka: Nezádáno
K rukám: Nezádáno
Do vlastních rukou: Ne
Doručení fikcí zakázáno: Ne

Události zprávy:

06.11.2020 v 09:01:14 EV0: Datová zpráva byla podána.
06.11.2020 v 09:01:14 EV5: Datová zpráva byla dodána do datové schránky příjemce. Je-li příjemcem datové zprávy orgán veřejné moci vystupující v postavení orgánu veřejné moci, byla datová zpráva tímto okamžikem doručena.
06.11.2020 v 09:49:57 EV12: Přihlásila se pověřená osoba s právem přístupu ke zprávě ve smyslu § 8, odst. 6 zákona č. 300/2008 Sb., v platném znění. Datová zpráva je nyní doručena. Případné dřívější datum doručení fikcí nebo doručení dodáním do schránky orgánu veřejné moci není dotčeno.



POVODÍ VLTAVY

POVODÍ VLTAVY
státní podnik
ZÁVOD DOLNÍ VLTAVA
GRAFICKÁ 36
150 21 PRAHA 5

TEL.: 257 099 111
221 401 111
FAX: 257 31 35 22
BANKOVNÍ SPOJENÍ:
KB PRAHA 5, č.ú.: 316 32051/0100

**IM-Projekt, inženýrské a mostní
konstrukce, s.r.o.**
Vodní 1
602 00 Brno

VÁŠ DOPIS ZNAČKY/ZE DNE
20480 / 30. 10. 2020

NAŠE ZNAČKA
PVL-76385/2020/240-HŠ

VYŘIZUJE/LINKA
Ing. Veronika Hašková / 292
veronika.haskova@pvl.cz
Ing. Jaroslav Sedláček / 724 373 347

DATUM
26. 11. 2020

II/113 Bílkovice, most ev.č. 113-015

- I. stanovisko správce povodí
- II. vyjádření správce toku

K.Ú.: **Bílkovice, Radošovice u Vlašimi**

KRAJ: **Středočeský**

ID VÚ: **DVL_0580 Chotýšanka od pramene po ústí do Blanice**

63204 Krystalinikum v povodí Střední Vltavy - severní část

VODOPRÁVNÍ ÚŘAD: **Vlašim**

Č.H.P.: **1-09-03-0870-0-00, -0900-0-00, -0910-0-00**

V zastoupení investora stavby, kterým je Krajská správa a údržba silnic Středočeského kraje, jste nám dne 30. 10. 2020 zaslali žádost o stanovisko k projektové dokumentaci pro společné územní a stavební řízení akce „II/113 Bílkovice, most ev.č. 113-015“. Projektovou dokumentaci vypracoval v březnu 2019 Ing. Tomáš Gross.

Předmětem dokumentace je kompletní rekonstrukce mostu ev.č. 113-015 přes Chotýšanku a rekonstrukce silnice II/113 v délce 2,468 km.

- **Most ev.č. 113-015** - Stávající most bude kompletně zbourán a nahrazen novým monolitickým žb polorámem o jednom poli šířky 9,1 m s délkou přemostění 9,0 m a celkovou délkou 20,0 m. Most bude založen plošně na žb základových pasech. Spodní stavba bude tvořena žb opěrami a rovnoběžnými zavěšenými křídly. Mostní svršek bude tvořen žb římsami a vozovkou s asfaltovými krytem. Koryto toku v mostním otvoru, před a za mostem bude opevněno kamennou dlažbou do betonu, která bude ukončena betonovými prahy, a svahy a koryto v blízkosti mostu budou zpevněny kamennou rovnatinou. Most je navržen na převedení průtoku Q_{100} 47,1 m³/s s dodržení min. volné výšky 0,5 m nad návrhovou hladinou, kóta hladiny při průtoku Q_{100} = 342,92 m n.m. Dočasné převedení vody po dobu stavby bude provedeno potrubím 4xDN 1000.
- **Rekonstrukce komunikace II/113** – rekonstrukce bude provedena ve stávajícím prostorovém uspořádání. V km 1,328 – 1,378 dojde k odstranění veškerých konstrukčních vrstev vozovky, bude proveden systém drenážních trubek a následně bude položeno nové podloží a konstrukce vozovky. Ve zbývajícím úseku dojde k obnově obrusné vrstvy vozovky a k navýšení nivelety vozovky o novou obrusnou vrstvu. V km 1,88342 bude proveden nový propustek z PP DN 600, propustek není umístěn na vodním toku. Dále bude provedena rekonstrukce části opěrné zdi podél Divišovského potoka a přeložka sdělovacího vedení CETIN (vedení bude uloženo do chráničky pod koryto toku).



Povodí Vltavy, státní podnik - zápis v obchodním rejstříku: Městský soud v Praze, oddíl A, vložka 43594

Obchodní firma: Povodí Vltavy, státní podnik
Sídlo: Holečkova 3178/8, Smíchov, 150 00 Praha 5

IČO: 70889953
DIČ: CZ70889953

Most ev.č. 113-015 je umístěn v ř.km 6,275 významného vodního toku Chotýšanka IDVT 10100120, který je ve správě Povodí Vltavy, státní podnik a má stanoveno záplavové území a v něm vymezeno aktivní zónu záplavového území Krajským úřadem Středočeského kraje dne 24.02.2009 pod č.j. 033472/2008/KUSK/Vod-bab/2008/OŽP-Bab. Most ev.č. 113-015 je umístěn v aktivní zóně záplavového území VVT Chotýšanka.

Drobný vodní tok Divišovský potok IDVT 10104208 je ve správě Lesů ČR, státní podnik.

Silnice dále kříží na pozemku parc.č. 1043 k.ú. Bílkovice vodní linii (pravděpodobně náhon) IDVT 10104208, u které se správce neurčuje.

Dle <http://heis.vuv.cz> se stavba nachází mimo ochranné pásmo vodních zdrojů.

Stavbou nebudou dotčeny pozemky ani stavby vodních děl, ke kterým má Povodí Vltavy, státní podnik právo hospodařit.

Záměr se nachází ve vodním útvaru povrchových vod DVL_0580 Chotýšanka od pramene po ústí do Blanice, jehož chemický stav je hodnocen jako dobrý a ekologický stav jako střední stav a ve vodním útvaru podzemních vod 63204 Krystalinikum v povodí Střední Vltavy - severní část, jehož chemický stav je hodnocen jako nevyhovující a kvantitativní stav jako vyhovující.

I. Na základě ustanovení § 54 odst. 4 zákona č. 254/2001 Sb., o vodách a o změně některých zákonů (vodní zákon) ve znění pozdějších předpisů, vyhlášky Ministerstva zemědělství č. 432/2001 Sb., o dokladech žádosti o rozhodnutí nebo vyjádření a o náležitostech povolení, souhlasů a vyjádření vodoprávního úřadu ve znění pozdějších předpisů vydává Povodí Vltavy, státní podnik, jako příslušný správce povodí v dílčím povodí Dolní Vltavy k předložené projektové dokumentaci následující

s t a n o v i s k o :

A. Z hlediska zájmů daných Národním plánem povodí Labe a Plánem dílčího povodí Dolní Vltavy (ustanovení §24 až §26 vodního zákona) je uvedený záměr možný, protože lze předpokládat, že záměrem **nedojde ke zhoršení** chemického stavu a ekologického stavu dotčeného vodního útvaru povrchových vod a chemického a kvantitativního stavu útvaru podzemních vod, a že **nebude znemožněno dosažení jejich dobrého stavu**.

Toto hodnocení vychází z posouzení souladu daného záměru s výše uvedenými platnými dokumenty.

B. Z hlediska dalších zájmů daných vodním zákonem souhlasíme s umístěním a povolením stavby „II/113 Bílkovice, most ev.č. 113-015“ za předpokladu splnění následujících podmínek:

1. Stavební činností nebude ohrožena jakost povrchových nebo podzemních vod zejména závadnými látkami podle ustanovení § 39 vodního zákona. Na stavbě budou prostředky pro likvidaci případné havárie.
2. Záměr bude projednán s příslušným vodoprávním úřadem, k akci je zapotřebí souhlas příslušného vodoprávního úřadu dle § 17 vodního zákona.
3. Záměr bude projednán se správcem Divišovského potoka – Lesy ČR, státní podnik a s vlastníkem vodní linie – náhonu IDVT 10104208.
4. V záplavovém území nebude po dobu realizace stavby ani po jejím dokončení ukládán jakýkoli volně odplavitelný materiál, předměty a nebezpečné látky. V případě zanesení koryta tímto materiálem požadujeme jeho neprodlené odstranění.



5. Při provádění prací (zejména bourací a výkopové práce apod.) je nutno zabránit padání materiálu ze stavby do koryta toku. Materiál, který by se případně dostal do koryta, bude neprodleně odstraněn.
6. S odpady ze stavby (např. z bourání) bude nakládáno v souladu se zákonem č. 185/2001 Sb., o odpadech a o změně některých dalších zákonů a souvisejícími předpisy.
7. Odvodnění mostu bude provedeno tak, aby nedocházelo ke škodám na přilehlých pozemcích a korytě toku.

Souřadnice mostu jsou dle Centrální evidence vodních toků následující: (S-JTSK) Y: 716522, X: 1083931.

Toto stanovisko správce povodí platí dva roky ode dne jeho vydání.

II. Jako správce VVT Chotýšanka IDVT 10100120 vydává Povodí Vltavy, státní podnik, k dané věci jako účastník řízení následující

v y j á d ř e n í :

Souhlasíme s uvedeným záměrem za předpokladu splnění **těchto podmínek:**

1. Pro stavbu bude vypracován povodňový plán, který nám bude před zahájením stavby předložen k odsouhlasení.
2. Zařízení staveniště bude umístěno mimo záplavové území VVT Chotýšanka.
3. Zahájení a ukončení prací bude oznámeno úsekovému technikovi Povodí Vltavy, státní podnik (Ing. Jaroslav Sedláček - 724 373 347), zároveň budeme přizváni ke všem kontrolním dnům a jednáním.
4. Opevnění v korytě toku a opěrné zdi zůstanou ve správě a majetku investora stavby mostu, tzn. včetně povinnosti udržovat toto opevnění v řádném technickém stavu a opravovat je.
5. Povodí Vltavy, státní podnik nenese odpovědnost za škody na vodním díle způsobené chodem velkých vod a ledů. V případě, že dojde stavbou a jejím provozem ke škodám na toku, budeme uplatňovat náhradu vzniklých škod.

Upozorňujeme, že dle podkladů pro stanovení záplavového území VVT Chotýšanka z roku 2008 je v místě mostu ev.č. 113-015 kóta hladiny při průtoku Q_{100} ($45,2 \text{ m}^3/\text{s}$) = 343,94 m n.m. Doporučujeme provést kontrolu vypočtené kóty hladiny Q_{100} .

Ing. Jiří Friedel
ředitel závodu Dolní Vltava

Bez příloh.
Na vědomí:
spis (PVL-17503/2020/SP)
ZDV PS7 Sedláček



Doručenka datové zprávy

Věc: Odpověď na: Radošovice, II/113 Bílkovice, most ev.č. 113-015, Středočeský kraj K rukám: Závod Dolní Vltava
ID zprávy: 847418014
Datum a čas dodání: 27.11.2020 v 13:30:59
Datum a čas doručení: 30.11.2020 v 11:40:28

Adresát: IM-Projekt, inženýrské a mostní konstrukce, s.r.o., Vodní 970/1, 60200 Brno, CZ
ID schránky: 3dtbsqc

Zmocnění: Nezádáno
Odstavec: Nezádáno
Naše číslo jednací: PVL-76385/2020/240
Naše spisová značka: Nezádáno
Vaše číslo jednací: D20-480
Vaše spisová značka: Nezádáno
K rukám: Nezádáno
Do vlastních rukou: Ne
Doručení fikcí zakázáno: Ne

Události zprávy:

27.11.2020 v 13:30:59 EV0: Datová zpráva byla podána.
27.11.2020 v 13:30:59 EV5: Datová zpráva byla dodána do datové schránky příjemce. Je-li příjemcem datové zprávy orgán veřejné moci vystupující v postavení orgánu veřejné moci, byla datová zpráva tímto okamžikem doručena.
30.11.2020 v 11:40:28 EV12: Přihlásila se pověřená osoba s právem přístupu ke zprávě ve smyslu § 8, odst. 6 zákona č. 300/2008 Sb., v platném znění. Datová zpráva je nyní doručena. Případné dřívější datum doručení fikcí nebo doručení dodáním do schránky orgánu veřejné moci není dotčeno.

LESY ČESKÉ REPUBLIKY, S.P., ST - oblast povodí Vltavy, Benešov
 Tyršova 1902, Benešov 256 01, tel. +420956954111, Fax.: +420317705619, ost54@lesycr.cz, ID DS: e8jcfns

**IM-Projekt, inženýrské a
 mostní konstrukce, s.r.o.
 Vodní 1
 60200 Brno**



VÁŠ DOPIS ZN.
 D20-485

ČÍSLO JEDNACÍ
 LCR954/005779/2020

SPISOVÁ ZNAČKA
 LCR0044546/2020

DATUM
 21.12.2020

VYŘÍZUJE
 Ing. Bláhová, Schwarz

TELEFON
 956 954 213

GSM
 725129956

FAX

E-MAIL
 petr.schwarz@lesycr.cz

Vyjádření k projektové dokumentaci pro společné územní a stavební řízení na akci: II/113 Bílkovice-most ev.č. 113-015

Stavba je situována v intravilánu obce Bílkovice a extravilánu mezi obcemi Bílkovice a Radošovice na komunikaci II/113. Opravovaný úsek silnice II/113 začíná svislou dopravní značkou IZ 4a – Obec směrem od Divišova provozního staničení 48,424. Konec úprav je na komunikaci II/113 za obcí Bílkovice směrem na Radošovice, délka úpravy je 2,46421 km. Konec úseku je zřejmý stávající pracovní spárou a koncem vodorovného dopravního značení.

Součástí stavby bude také rekonstrukce části opěrné zdi přímo v obci Bílkovice a opevněním dna kamennou dlažbou do betonového lože. Tento stavební objekt opěrné zdi bude navazovat na její již zrekonstruovanou část v rámci stavby „II/113 Bílkovice, most ev. č. 113-014 přes potok v obci Bílkovice“. Nová opěrná zeď bude mít celkovou délku 54,20m a maximální výšku 2,816m. Jedná se o úhlovou opěrnou zeď navíc založenou na mikropilotech. Obklad líce zdi bude proveden z kamenného řádkového zdiva. Příslušenství opěrné zdi bude zastoupeno železobetonovou římsou, záchytné zařízení bude zastoupeno ocelovým svařovaným zábradlím výšky 1,10m se svislou výplní. Za lícem zdi proběhne obnova koryta Divišovského potoka z dlažby z lomového kamene. Stavbou bude dotčen pozemek **p. č. 1028/16, 1028/17 a 612/12 v k.ú. Bílkovice** (koryto vodního toku upravené), ve vlastnictví ČR, s právem hospodaření pro Lesy ČR, s. p., na výše uvedených pozemcích se nachází stavba IČ: **750132** opěrná zeď v podobě gabionových drátokošů v majetku Lesů ČR, s.p. (cca ř.km 0,110-0,190 km na levém břehu). Ve dně koryta se nachází kamenná dlažba do betonu.

Lesy České republiky, s. p., Správa toků – oblast povodí Vltavy (dále jen „LČR“), jako určený správce potoka Divišovský (ČHP 1-09-03-088; IDVT:10104208) **souhlasí** s projektovou dokumentací pro stavební povolení na akci „**II/113 Bílkovice-most ev.č. 113-015**“ za dodržení následujících připomínek:

1) Stavba bude provedena dle projektu, který nám byl předložen k vyjádření.

Lesy České republiky, s.p., se sídlem Přemyslova 1106/19, Nový Hradec Králové, Hradec Králové, PSČ 500 08

Spisová značka AXII 540 vedená u rejstříkového soudu v Hradci Králové, IČ: 42196451, DIČ: CZ42196451

Lesy České republiky, s.p., jsou držitelem osvědčení o účasti v certifikaci lesů, loga PEFC (08-2101/0001) a certifikátu C-o-C.

Státní podnik Lesy České republiky, s.p., zachovává nulovou toleranci k jakémukoli nelegálnímu jednání a dodržuje maximální transparentnost legálního a etického. Součástí firemní kultury státního podniku Lesy České republiky, s.p., je Criminal compliance program (viz www.lesycr.cz), který stanoví zásady a pravidla jednání zaměstnanců či jiných osob jednajících za státní podnik Lesy České republiky, s.p. (dále jen „zaměstnanec“). Každý zaměstnanec má povinnost oznámit jakékoli podezření či nelegální jednání. V jakémkoli případě, kdy je jednání zaměstnance v rozporu s Criminal compliance programem, nete je považovat za jednání v rámci nebo v zájmu státního podniku Lesy České republiky, s.p. Takové jednání je možné oznámit, a to i anonymně způsoby uvedenými na webových stránkách www.lesycr.cz

LESY ČESKÉ REPUBLIKY, S.P., ST - oblast povodí Vltavy, Benešov

Tyršova 1902, Benešov 256 01, tel. +420956954111, Fax.: +420317705619, ost54@lesycr.cz, ID DS: e8jcfns

- 2) Stavba bude řádně projednána, včetně souhlasu vlastníků dotčených pozemků.
- 3) Správa toků nenese žádnou odpovědnost za škody způsobené vodním tokem na majetku na výše uvedené akci.
- 4) Veškeré objekty vybudované v rámci prací zůstávají ve správě investora stavby, nebo jeho právního nástupce, který odpovídá za škody vzniklé při stavbě, nebo provozu díla.
- 5) Veškeré stavební materiály včetně výkopového materiálu budou ukládány mimo záplavové území.
- 6) Uskladňování PHM, olejů a ostatních závadných látek včetně doplňování do strojů bude prováděno výhradně mimo záplavová území.
- 7) Před kolaudací bude správce toku vyzván k posouzení stavu toku, případné nedostatky budou odstraněny na náklady investora akce.
- 8) Průtočný profil toku nebude zmenšen.
- 9) Opravou opěrné zdi a opevněním dna toku kamennou dlažbou do betonového lože budou dotčeny pozemky p. č. 1028/16, 1028/17 a 612/12 v k. ú. Bílkovice, ve vlastnictví ČR, s právem hospodařit pro LČR. Požadujeme uzavřít nájemní smlouvu na užití pozemků LČR po dobu výstavby a smlouvu o smlouvě budoucí o zřízení služebností před vydáním územního rozhodnutí. Ve věci vypracování smluv kontaktujte Ing. Jitku Bláhovou, tel. 956 954 224, jitka.blahova@lesycr.cz.
- 10) Kamenná dlažba v korytě vodního toku v úseku opravy opěrné zdi silnice bude uvedena do původního stavu.

Toto vyjádření platí dva roky ode dne vydání.

S pozdravem



Ing. Mojžíra Hillermanová
vedoucí Správy toků-oblast povodí Vltavy

[04]
Lesy České republiky, s.p.
se sídlem Přemyslova 1106/19, Nový Hradec Králové
500 08 Hradec Králové
IČ: 42196451, DIČ: CZ42196451
Správa toků – oblast povodí Vltavy
Tyršova 1902, 256 01 Benešov

Lesy České republiky, s.p., se sídlem Přemyslova 1106/19, Nový Hradec Králové, Hradec Králové, PSČ 500 08
Spisová značka AXII 540 vedená u rejstříkového soudu v Hradci Králové, IČ: 42196451, DIČ: CZ42196451
Lesy České republiky, s.p., jsou držitelem osvědčení o účasti v certifikaci lesů, loga PEFC (08-2101/0001) a certifikátu C-o-C.

Státní podnik Lesy České republiky, s.p., zachovává nulovou toleranci k jakémukoli nelegálnímu jednání a dodržuje maximální transparentnost legální a etiky. Součástí firemní kultury státního podniku Lesy České republiky, s.p., je Criminal compliance program (viz www.lesycr.cz), který stanoví zásady a pravidla jednání zaměstnanců či jiných osob jednajících za státní podnik Lesy České republiky, s.p. (dále jen „zaměstnanec“). Každý zaměstnanec má povinnost oznámit jakékoli podezření či nelegální jednání. V jakémkoli případě, kdy je jednání zaměstnance v rozporu s Criminal compliance programem, nelze je považovat za jednání v rámci nebo v zájmu státního podniku Lesy České republiky, s.p. Takové jednání je možné oznámit, a to i anonymně způsoby uvedenými na webových stránkách www.lesycr.cz

Sekce nakládání s majetkem Ministerstva obrany
odbor ochrany územních zájmů a státního odborného dozoru
Tychonova 1, Praha 6, PSČ 160 01, datová schránka hjyaavk

Sp.zn.: 119553/2020- 1150 - OÚZ - PHA

V Praze dne: 18. 12. 2020

Výtisk č.: 1

Počet listů: 1

Přílohy: 4 listy

IM - Projekt
Vodní 1
602 00 Brno

Závazné stanovisko pro společné územní a stavební řízení
II/113 Bílkovice, most ev.č. 113-015 a úprava komunikace II/113

Sekce nakládání s majetkem, odbor ochrany územních zájmů a státního odborného dozoru, oddělení ochrany územních zájmů Čechy Ministerstva obrany v souladu se zmocněním v § 175 odst. 1 zákona č. 183/2006 Sb., o územním plánování a stavebním řádu (stavební zákon), ve znění pozdějších předpisů (dále jen „stavební zákon“), jako věcně a místně příslušné ve smyslu zákona č. 222/1999 Sb., o zajišťování obrany České republiky, ve znění pozdějších předpisů (dále jen „zákon o zajišťování obrany ČR“), v souladu s Rozkazem ministra obrany č. 39/2011 - Zabezpečení výkonu působnosti MO ve věcech územního plánování a stavebního řádu, v platném znění, **vydává ve smyslu § 4 odst. 2 písm. a) stavebního zákona pro potřeby vedeného řízení**

souhlasné závazné stanovisko

.....

k záměru tak, jak byl doložen v písemné a grafické dokumentaci při dodržení následujících podmínek:

Termín zahájení stavby a dopravní omezení na komunikaci II/113, včetně navržených objízdných tras, oznamte Regionálnímu středisku vojenské dopravy Hradec Králové, Velké náměstí 33, 500 01 Hradec Králové, a to minimálně 3 týdny předem k provedení zvláštních opatření.

Kontaktní osoba: Kateřina Obermajerová, tel.: 973 251 519, Email: ruvdhk@seznam.cz.

Odůvodnění

.....

Ministerstvo obrany v souladu se zmocněním v § 175 odst. 1 stavebního zákona a se zákonem o zajišťování obrany ČR provedlo po obdržení Vaší žádosti o vydání závazného stanoviska dotčeného orgánu vyhodnocení předloženého záměru.

Daný stavební záměr je lokalizován v územích vymezených Ministerstvem obrany v souladu s § 175 stavebního zákona u stavebních úřadů. Tato vymezená území Ministerstva obrany jsou shodná s údaji o území poskytovanými Ministerstvem obrany pro ÚAP a jejich součástí jsou podrobné specifikace podmínek ve vymezeném území Ministerstva obrany a zákonná určení.

Po posouzení stavebního záměru odbornými složkami, konstatuji, že předložený stavební záměr není v rozporu se zájmy Ministerstva obrany za předpokladu dodržení výše uvedené podmínky stanovené na základě zákona č. 13/1997 Sb. o pozemních komunikacích a Usnesení vlády České republiky ze dne 8. 3. 2017 č. 180 o Plánu operační přípravy státního území ČR na léta 2017

.....

až 2020, Nařízení vlády ČR č. 139 ze dne 19. 4. 2017 o plánování obrany státu, RMO č. 39/2011, Vyhlášky č.104/1997 MDaS, ČSN 73 6101 - Projektování silnic a dálnic, ČSN 6201 - Projektování mostních objektů, ČSN EN 1991-2 (73 6203) - Zatížení konstrukcí, zatížení mostů dopravou, Vojenského předpisu ŽEN 2-16 - Vojenské silnice a cesty.

Toto stanovisko platí dva roky a jen pro námi ověřenou dokumentaci a rozsah prací na ní vyznačených. Nebude-li během této doby stavba zahájena nebo dojde-li ke změnám umístění, výšce nebo rozsahu stavby, musí být stavba se SNM Praha znovu projednána. Na jeho základě lze vydat stavební povolení.

Doručovací adresa: Sekce nakládání s majetkem Ministerstva obrany, odbor ochrany územních zájmů a státního odborného dozoru, Tychonova 1, Praha 6, PSČ 160 01

E-mail: odouz.pha@centrum.cz


Datová schránka: hjyaavk

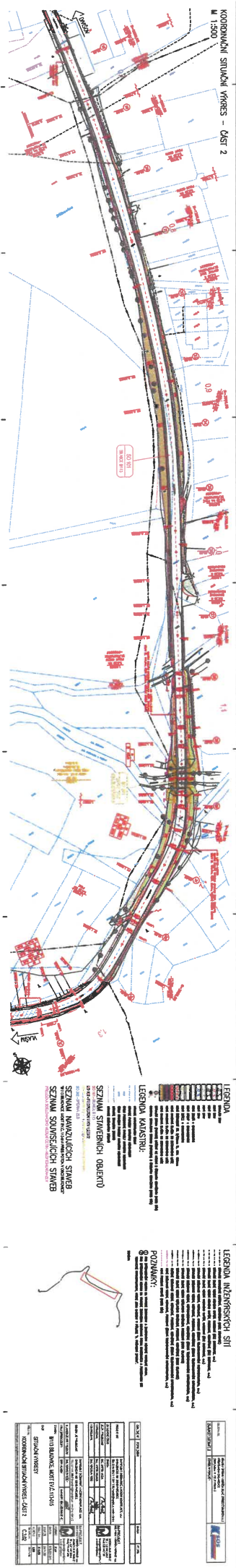
Kontaktní osoba: Ing. Jana Vlčková, tel. 973 215 931

Jaroslav Janoušek

vedoucí oddělení ochrany územních zájmů Čechy

o z.





zastoupená Ing. Janou VLČKOVOU

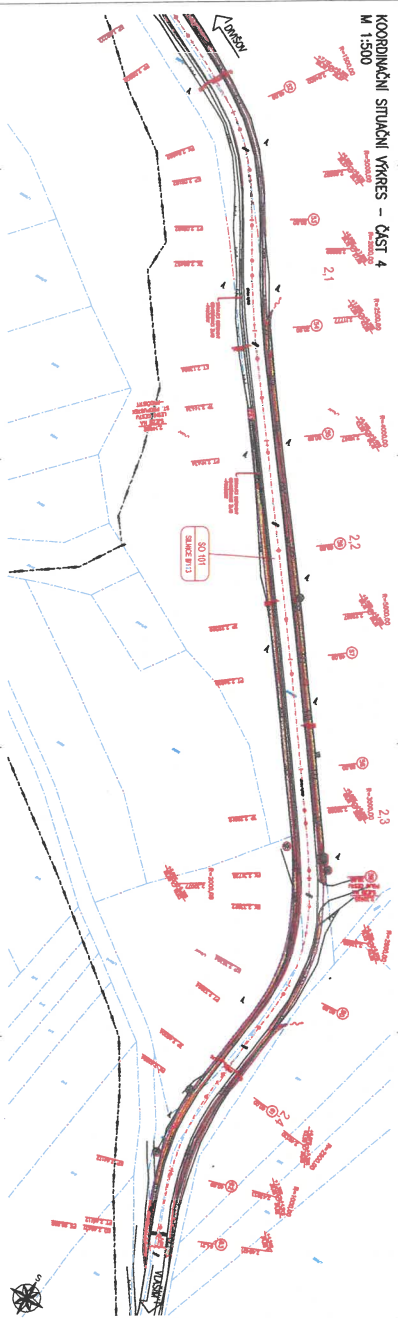
Oddělení ochrany historických staveb

Tato projektová dokumentace
platí pouze s písemným vyjádřením:

119 553/2020 - 1150 - 012 - PHA

Praha dne: 18. 12. 2020

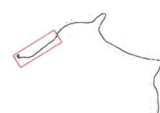
Tuší pro stnaa 1.-4.

[illegible]

--

[illegible]

① Pro přepracování sklamu na výrobek označený a nabízený k účelům vojenským.
② Pro přepracování sklamu na výrobek označený k účelům vojenským a poskytnutí při zpracování informací, které jsou určeny v případě "A" podobou první.

[illegible]

DATE	NAME	MARK	REMARK

[illegible][illegible]

**IM-Projekt,
Inženýrské a mostní konstrukce, s.r.o.
Mgr. Markéta Vaněčková
Vodní 1
602 00 Brno**

VÁŠ DOPIS ZN.	ČÍSLO JEDNACÍ LCR06/028515/2020	SPISOVÁ ZNAČKA LCR043446/2020	DATUM 11.11.2020
VYŘIZUJE J.Pávová	TELEFON 956187112	GSM 724623773	FAX E-MAIL jitka.pavova@lesycr.cz

Vyjádření k územnímu a stavebnímu řízení – rekonstrukce silnice II/113 v kú. Bílkovice a Radošovice.

Vážení,

obdrželi jsme Vaši žádost, datovanou dne 29.10.2020, kterou žádáte o naše vyjádření ke společnému územnímu a stavebnímu řízení k plánované rekonstrukci mostu ev. č. 113-015 přes řeku Chotýšanku v extravilánu mezi obcemi Bílkovice a Radošovice a rekonstrukci silnice II/113 v délce 2,468 v intravilánu obce Bílkovice a extravilánu směrem k obci Radošovice (dále jen „*Stavba*“). Investorem stavby je Krajská správa a údržba silnic Středočeského kraje (dále jen „*Investor*“), přičemž vlastníkem silnice II/113 je Středočeský kraj. Stavba je podrobně popsána v citované žádosti a v dokumentaci, která je její přílohou.

Stavba si dle Vašeho sdělení vyžádá trvalý a dočasný zábor lesního pozemku parc. č. 2221 v k.ú. Radošovice (dále jen „*Pozemek LČR*“) ve vlastnictví České republiky s právem hospodařit pro Lesy České republiky, s.p., a to trvalý zábor v předpokládaném rozsahu 16 m² a dočasný zábor v předpokládaném rozsahu 7 m².

Lesy České republiky, s.p., jakožto subjekt oprávněný k výkonu vlastnického práva k pozemku LČR tímto uděluje souhlas s realizací stavby, a to za níže uvedených podmínek:

- Pozemek LČR bude stavbou dotčen pouze v nezbytně nutném rozsahu. Při vydání souhlasu vycházíme z předpokladu, že stavbu nelze bez výše popsaného záboru realizovat. Pokud se lze bez výrazných překážek dotčení pozemku LČR vyhnout nebo zábor minimalizovat oproti zamýšlenému řešení, upřednostníme takovou variantu.
- Investor ošetří záměr před orgánem státní správy lesů a ponese náklady s tím spojené. Předpokládáme, že pro plochy trvalých záborů bude vydáno rozhodnutí o trvalém odnětí z plnění funkcí lesa, pro plochy dočasných záborů pak rozhodnutí o dočasném odnětí z plnění funkcí lesa. Investor musí zajistit znalecký výpočet škod spojených s odnětím pozemků z PUPFL a tento předložit Lesnímu závodu Konopiště; vypočtenou škodu je investor povinen Lesnímu závodu Konopiště uhradit.

Lesy České republiky, s.p., se sídlem Přemyslova 1106/19, Nový Hradec Králové, Hradec Králové, PSČ 500 08

Spisová značka AXII 540 vedená u rejstříkového soudu v Hradci Králové, IČ: 42196451, DIČ: CZ42196451

Lesy České republiky, s.p., jsou držitelem osvědčení o účasti v certifikaci lesů, loga PEFC (08-2101/0001) a certifikátu C-o-C.



Státní podnik Lesy České republiky, s.p., zachovává nulovou toleranci k jakémukoli nelegálnímu jednání a dodržuje maximální transparentnost, legalitu a etiku. Součástí firemní kultury státního podniku Lesy České republiky, s.p., je Criminal compliance program (viz www.lesycr.cz), který stanoví zásady a pravidla jednání zaměstnanců či jiných osob jednajících za státní podnik Lesy České republiky, s.p. (dále jen „zaměstnanec“). Každý zaměstnanec má povinnost oznámit jakékoli podezřelý či nelegální jednání. V jakémkoli případě, kdy je jednání zaměstnance v rozporu s Criminal compliance programem, nelze je považovat za jednání v rámci nebo v zájmu státního podniku Lesy České republiky, s.p. Takové jednání je možné oznámit, a to i anonymně způsoby uvedenými na webových stránkách.

www.lesycr.cz

- Stavba může být na pozemku LČR realizována pouze za předpokladu, že část pozemku LČR, která bude předmětem trvalého záboru, bude ještě před realizací stavby trvale odňata z pozemku určeného k plnění funkcí lesa a investorem vykoupena. Tímto výslovně vylučujeme možnost převodu vlastnického práva k trvale dotčeným částem pozemků, které jsou nebo budou zastavěny komunikací, dle ust. § 16 odst. 8 zákona č. 77/1997 Sb. o státním podniku, ve znění pozdějších předpisů.
- Část pozemku LČR, která má být v souvislosti s realizací stavby předmětem dočasného záboru, může být užívána pouze po dobu výstavby za předpokladu, že tato část bude dočasně odňata z pozemku určeného k plnění funkcí lesa a před realizací stavby dojde k uzavření nájemní smlouvy mezi investorem a Lesy ČR, s.p.
- Veškeré náklady na přípravu a realizaci stavby, včetně zajištění geometrických plánů a nákladů na trvalé nebo dočasné odnětí z pozemků určených k plnění funkce lesa ponese investor.
- Na pozemku LČR, vyjma vykoupených nebo pronajatých částí tohoto pozemku, nebude ukládána zemina ani stavební materiál.
- Nedojde k poškození dřevin na pozemku LČR, a to ani v kořenové části, vyjma přímo dotčených ploch.

Toto vyjádření nenahrazuje souhlasy, vyjádření nebo závazná stanoviska příslušných orgánů státní správy.

Lesy České republiky, s.p. {28;
se sídlem Přemyslova 1106/19, Nový Hradec Králové
500 08 Hradec Králové
IČ: 42196451, DIČ: CZ42196451
Lesní závod Konopiště
Konopiště 12, 256 01 Benešov

S pozdravem

Ing. Miroslav Jankovský
ředitel Lesního závodu Konopiště

Na vědomí: Polesí Šiberna



VLAŠIMSKÉ MĚSTSKÉ LESY s.r.o.

IČ:274 08 965, Blanická 485, 258 01 Vlašim

Vlašim 30. 5. 2022

Mgr. Markéta VANĚČKOVÁ
IM-Projekt, inženýrské a mostní
konstrukce, s.r.o.
Vodní 1
602 00 BRNO

Věc: Vyjádření k záboru lesního pozemku

Na základě vaší žádosti posílám vyjádření k trvalému záboru okraje lesního pozemku v k.ú. Radošovice u Vlašimi p.č. 2095/1 o ploše 324 m² v rámci rekonstrukce silnice II/113. Vzhledem k nutnosti rekonstrukce a celospolečenské prospěšnosti dané stavby nemám jako OLH námitek proti trvalému záboru části pozemku.

Ing. Petr Havlín
jednatel

Jan Babor
Nespery 26
257 01 Postupice

IM-Projekt,
inženýrské a mostní konstrukce, s. r. o.
Vodní 1
BRNO
602 00

**Věc: Vyjádření OLH k záborům PUPFL a ke stavbě
„II/113 Bílkovice, most ev. č. 113-015“**

Jako OLH na lesním majetku obce Radošovice nemám námitek k trvalým a dočasným záborům PUPFL za účelem rekonstrukce komunikace a úpravy svahů silničního tělesa na části lesních pozemků p. č. 2081/2, 2081/1, 2079/1, 2121 a 2079/2 v katastrálním území Radošovice u Vlašimi.

Při provádění stavebních prací nesmí dojít k poškození okolních lesních dřevin.

V Radošovicích dne 17. 5. 2022

Jan Babor
OLH obce Radošovice

Jan Babor
ODBORNÝ LESNÍ HOSPODÁŘ
ZIP 162649/17
Nespery 26, 257 01 Postupice
tel.: 602 690 036, babor22@seznam.cz

MĚSTSKÝ ÚŘAD VLAŠIM

Jana Masaryka 302, 258 01 Vlašim

Odbor dopravy a silničního hospodářství



Toto rozhodnutí nabývá právní moci dne 20.1.2023

MĚSTSKÝ ÚŘAD VLAŠIM

Odbor dopravy a SH

dne 15.1.2023

podpis

Číslo evidenční: 2022/212

Ze dne:

Číslo jednací: MUVL/ODSH/45286/2022-MaE

Spisová zn. ODSH/7581/2022-MaE

Oprávněná

úřední osoba: Eva Matějková

Tel.: +420313039331

E-mail: eva.matejkova@mesto-vlasim.cz

Středočeský kraj

Zborovská 81/11

150 21 Praha 5 - Smíchov

Datum: 15.12.2022

VEŘEJNÁ VYHLÁŠKA SPOLEČNÉ POVOLENÍ - R O Z H O D N U T Í

Výroková část:

Městský úřad Vlašim, odbor dopravy a silničního hospodářství, jako speciální stavební úřad ve věcech silnice II. a III. třídy, místních komunikací a veřejně přístupných účelových komunikací příslušný dle ustanovení § 40 odst. 4 písm. a) zákona č. 13/1997 Sb., o pozemních komunikacích, ve znění pozdějších předpisů (dále jen „zákon o pozemních komunikacích“) a dle ustanovení § 15 odst. 1 písm. c) zákona č. 183/2006 Sb., o územním plánování a stavebním řádu (dále jen „stavební zákon“), posoudil v souladu s ustanovením § 94o stavebního zákona žádost o vydání společného povolení, kterou dne 03.10.2022 podal Středočeský kraj, IČ: 708 91 095, Zborovská 81/11, 150 2 Praha 5 – Smíchov zastoupený společností IM-Projekt, inženýrské a mostní konstrukce, s.r.o., IČ: 276 89 328, Vodní 1, 602 00 Brno (dále jen „stavebník“) a na základě tohoto posouzení

I. Vydává

podle ustanovení § 94p odst. 1 stavebního zákona a ustanovení § 13a vyhlášky č. 503/2006 Sb., o podrobnější úpravě územního rozhodování, územního opatření a stavebního řádu

společné povolení

kterým schvaluje stavební záměr, umístění a provedení stavby:

„II/113 Bílkovice, most ev. č. 113-015“

na pozemcích (katastrální území, parcelní číslo, druh pozemku)

na pozemcích (katastrální území, parcelní číslo, druh pozemku)

Bílkovice	1031	ostatní plocha
Bílkovice	1026/1	ostatní plocha
Bílkovice	1028/3	ostatní plocha
Bílkovice	1026/2	ostatní plocha
Bílkovice	772	zahrada
Bílkovice	1043	ostatní plocha

Telefonní ústředna: +420 313 039 313

ID dat. schránky: zbjbfmb

Internet: www.mesto-vlasim.cz

E-mail: podatelna@mesto-vlasim.cz

na pozemcích (katastrální území, parcelní číslo, druh pozemku)

Bílkovice	767/8	trvalý travní porost
Bílkovice	1025	ostatní plocha
Bílkovice	761	trvalý travní porost
Bílkovice	765/1	trvalý travní porost
Bílkovice	1042/13	vodní plocha
Bílkovice	619/1	zahrada
Bílkovice	st. 44/1	zastavěná plocha a nádvoří
Bílkovice	1028/15	ostatní plocha
Bílkovice	st. 97	zastavěná plocha a nádvoří
Bílkovice	639/1	zahrada
Bílkovice	st. 53	zastavěná plocha a nádvoří
Bílkovice	771/1	ostatní plocha
Bílkovice	st. 29/1	zastavěná plocha a nádvoří
Bílkovice	1028/17	vodní plocha
Bílkovice	612/12	ostatní plocha
Bílkovice	1028/2	ostatní plocha
Bílkovice	607/7	ostatní plocha
Bílkovice	st. 55	zastavěná plocha a nádvoří
Bílkovice	716/6	orná půda
Bílkovice	716/4	orná půda
Bílkovice	716/2	orná půda
Bílkovice	756	orná půda
Bílkovice	1028/16	vodní plocha
Bílkovice	624	zahrada
Radošovice	2227/10	vodní plocha
Radošovice	2207/4	ostatní plocha
Radošovice	2220	ostatní plocha
Radošovice	2081/3	lesní pozemek
Radošovice	2095/1	lesní pozemek
Radošovice	2081/2	lesní pozemek
Radošovice	2081/1	lesní pozemek
Radošovice	2079/1	lesní pozemek
Radošovice	2075	ostatní plocha
Radošovice	2104	lesní pozemek
Radošovice	2101	trvalý travní porost
Radošovice	2100	trvalý travní porost
Radošovice	2121	lesní pozemek
Radošovice	2221	lesní pozemek
Radošovice	2079/2	lesní pozemek
Radošovice	2179/1	ostatní plocha

dále jen „stavba“.

Druh a účel umísťované stavby

Jedná se o dopravní stavbu, kdy dojde k úpravě silnice č. II/113 v k.ú. Bílkovice a Radošovice, opravě propustků, mostu ev.č. 113-015 a s tím spojených staveb.

Umístění stavby na pozemku

k.ú. Bílkovice - p.č. 1031, p.č. 1026/1, p.č. 1028/3, p.č. 1026/2, p.č. 772, p.č. 1043, p.č. 767/8, p.č. 1025, p.č. 761, p.č. 765/1, p.č. 1042/13, p.č. 619/1, p.č. st. 44/1, p.č. 1028/15, p.č. st. 97, p.č. 639/1, p.č. st. 53, p.č. 771/1, p.č. st. 29/1, p.č. 1028/17, p.č. 612/12, p.č. 1028/2, p.č. 607/7, p.č. st. 55, p.č. 716/6, p.č. 716/4, p.č. 716/2, p.č. 756, p.č. 1028/16, p.č. 624;

k.ú. Radošovice - p.č. 2227/10, p.č. 2207/4, p.č. 2220, p.č. 2081/3, p.č. 2095/1, p.č. 2081/2, p.č. 2079/1, p.č. 2075, p.č. 2104, p.č. 2101, p.č. 2100, p.č. 2121, p.č. 2221, p.č. 2079/2, p.č. 2179/1.

Stavba obsahuje:

SO 101 – Silnice II/113 – jedná se o rekonstrukci silnice v intravilánu obce Bílkovice ve směru na Radošovice s návazností na stávající dopravní síť v celkové délce 2468,18 m. Rekonstrukce silnice bude provedena ve stávajícím prostorovém uspořádání. V km 1,328 – 1,378 (proniká pramen) – dojde k odstranění veškerých konstrukčních vrstev vozovky včetně podloží. V úrovně paraplaně je navržen systém drenážních trubek s vyvedením do pravého násypového svahu. Poté bude položena nová zóna z kamenité sypaniny. Stávající dotčené příkopy včetně zatrubnění vjezdů budou pročištěny. Dále dojde ve zbývající části řešeného úseku silnice k obnově obrusné vrstvy vozovky v intravilánu obce Bílkovice a k navýšení nivelety vozovky o novou obrusnou vrstvu včetně opravy trhlin. Ostatní podrobnosti viz PD SO 101.

SO 102 – Propustek v km 1,88342 – jedná se o rekonstrukci propustku v celkové délce 12,129 m a šíři 1,1 m. Nosná konstrukce bude z PP korugované hrdlové trouby v délce 10,242 m. Trouby budou obetonovány železobetonem. Prostor vtoku a výtoku bude odlážděn dlažbou z lomového kamene a na koncích dlažby budou vybetonovány příčné prahy z prostého betonu (horní povrch prahů bude překryt kamennou dlažbou). Dále budou na vtoku položeny odvodňovací tvárnice. Ostatní podrobnosti viz PD SO 102.

SO 103 – Propustek u mlýna – jde o rekonstrukci stávajícího propustku, jehož nová konstrukce bude uzavřeného ŽB rámu a celková délka přemostění 2,318 m. Na mostovce budou zřízeny asfaltové vrstvy vozovky a na stranách bude opatřena ŽB římsami. Prostor vtoku a výtoku bude odlážděn dlažbou z lomového kamene. Za propustkem po levé straně bude navazovat gabionová zídka v délce 8,0 m a výšky 2,5 m. příkop před gabionovou zdí bude zpevněn dlažbou z lomového kamene. Ostatní podrobnosti viz PD SO 103.

SO 104 – Propustek v km 0,96347 – účelem rekonstrukce propustku je vybudování nového trubního propustku, který bude mít šíři 9,550 m. Bude proveden jako kolmý z hrdlových ŽB trub uložených na základovou desku a polštář ze štěrkodrti. Propustek bude proveden na vtoku s vtokovou jímkou a na výtoku se šikmým čelem. Izolace budou provedeny z asfaltových nátěrů. Zásyp propustku bude ze štěrkodrtě. Prostor na vtoku do vtokové jímky a výtoku z propustku bude odlážděn dlažbou z lomového kamene do betonového lože ukončeného betonovými příčnými prahy. Na výtoku bude před dlažbou provedeno zpevnění svahu kamennou rovinaninou. Dále bude provedena úprava silničního příkopu na výtoku a nová konstrukce vozovky v dotčené části silnice. Ostatní podrobnosti viz PD SO 104.

SO 201 – Most ev.č. 113-015 přes řeku Chotýšanku - rekonstrukce tohoto stavebního objektu spočívá v demolici stávajícího mostu a ve výstavbě nového mostu. Nový most je navržen jako monolitický železobetonový polorám o jednom poli šířky 9,1 m s délkou přemostění 9,0 m a s celkovou délkou 20,0 m. Mostu bude založen plošně na železobetonových základových pásech. Podloží bude sanováno lomovým kamenem. Spodní stavba bude tvořena železobetonovými opěrami a rovnoběžnými zavěšenými křídly. Mostní svršek bude tvořen železobetonovými římsami a vozovkou z asfaltových vrstev. Mostní vybavení bude ocelové zábradelní svodidlo a revizní schodiště. Koryto potoka bude zpevněno kamennou dlažbou do betonu (v mostním otvoru) a svahy a koryto potoka před dlažbou na návodní straně mostu bude zpevněno kamennou rovinaninou. Ostatní podrobnosti viz PD SO 201.

SO 202 – Opěrná zeď - jedná se o rekonstrukci opěrné zdi v obci Bílkovice, která navazuje na její již zrekonstruovanou část. Nová opěrná zeď bude mít celkovou délku 54,2 m s maximální výškou cca 2,8 m a bude založena na mikropilotách. Obklad líce zdi bude proveden z kamenného rádkového zdiva. Příslušenství opěrné zdi bude železobetonová římsa a záchytné zařízení bude ocelové zábradlí se svislou výplní. Ostatní podrobnosti viz PD SO 202.

SO 401 – Přeložka sdělovací vedení – V nové trase budou uloženy nové kabely, které budou zataženy do chráničky pod potokem, mimo chráničku budou uloženy ve výkopu v zemi. Chráničky a kabely budou uloženy ve výkopu v zemi v pískovém podloží. Stávající kabely budou na obou stranách přeložky přerušeny a přespojkovány na kabely uložené nové trase. Ostatní podrobnosti viz PD 401.

II. Stanoví podmínky pro umístění stavby:

1. Stavba bude umístěna v souladu se situací projektové dokumentace ověřenou v tomto řízení, zpracovanou autorizovanou osobou v oboru dopravní stavby – Ing. Martin Vašák, autorizovaných technik pro mosty a inženýrské konstrukce, ČKAIT 1002663 a autorizovaný inženýr pro dopravní stavby, Ing. Miroslav Tobek, ČKAIT 1006734, zakázkové číslo 2018656, datum březen 2019. Projektová dokumentace obsahuje výkres současného stavu území v měřítku katastrální mapy se zakreslením stavebních pozemků, požadovaným umístěním stavby, s vyznačením vazeb a vlivů na okolí, zejména vzdálenosti od hranic pozemků a sousedních staveb.
2. Pro provedení umísťované stavby se jako stavební pozemky, vymezují pozemky uvedené viz výše (umístění stavby na pozemku).
3. Stavební čára se neudává, neboť se jedná o dopravní stavbu, která je dána současnou silnicí a výškově bude navazovat na stávající stav.

III. Stanoví podmínky pro provedení stavby:

1. Stavba bude provedena podle projektové dokumentace ověřené ve stavebním řízení, kterou vypracoval IM-PROJEKT, INŽENÝRSKÉ A MOSTNÍ KONSTRUKCE s.r.o., Ohrazenická 169, Pardubice, Ing. Martin Vašák, autorizovaných technik pro mosty a inženýrské konstrukce, ČKAIT 1002663 a autorizovaný inženýr pro dopravní stavby, Ing. Miroslav Tobek, ČKAIT 1006734, zakázkové číslo 2018656, datum březen 2019.
2. Stavebník odpovídá za soulad prostorové polohy stavby s ověřenou dokumentací. Před zahájením stavby musí stavebník zajistit vytýčení prostorové polohy stavby a ověření výsledků vytýčení fyzickou osobou, které bylo uděleno úřední oprávnění pro ověřování výsledků zeměměřičských činností v souladu s oddílem čtvrtým zákona č. 200/1994 Sb., o zeměměřičství, a o změně a doplnění některých zákonů souvisejících s jeho zavedením, ve znění pozdějších předpisů. Doklad o vytýčení bude jedním z podkladů pro vydání kolaudačního souhlasu.
3. Provedení případných změn stavby před jejím dokončením je přípustné ve smyslu ustanovení § 118 stavebního zákona pouze na základě povolení tohoto speciálního stavebního úřadu.
4. Stavba bude prováděna oprávněným stavebním podnikatelem. Stavebník (investor) písemně oznámí speciálnímu stavebnímu úřadu nejpozději 14 dní předem termín zahájení stavby, kde uvede název a sídlo stavebního podnikatele, který bude stavbu provádět. Provádět stavbu může jako zhotovitel jen stavební podnikatel, který při její realizaci zabezpečí odborné vedení provádění stavby stavbyvedoucím. Práce na stavbě k jejíž provádění je předepsáno zvláštní oprávnění, zejména dle zákona č. 360/1992 Sb., o výkonu povolání autorizovaných inženýrů a techniků činných ve výstavbě, ve znění pozdějších předpisů, a zákona o zeměměřičství, mohou vykonávat jen osoby, které jsou držiteli takového oprávnění.

5. Před zahájením stavby bude na viditelném místě u vstupu na staveniště umístěn přiložený štítek „Stavba povolena“, který obdrží stavebník, jakmile toto rozhodnutí nabude právní moci. Štítek musí být chráněn před povětrnostními vlivy, aby údaje na něm uvedené zůstaly čitelné a je třeba ho ponechat na místě stavby do kolaudace stavby. V případě, rozsáhlé stavby je možné její označení i jiným způsobem a na více místech s podmínkou, že na něm budou uvedeny údaje ze štítku vyžadované zákonem (§ 18d vyhláška č. 503/2006 Sb.).
6. Stavebník písemně oznámí speciálnímu stavebnímu úřadu tyto fáze výstavby pro kontrolní prohlídky speciálního stavebního úřadu dle ustanovení § 132, 133 a 134 stavebního zákona.
7. Při realizaci stavby budou stavební práce prováděny s důrazem na maximální snížení negativního vlivu stavby na okolní zástavbu, tj. zejména zajištění max. snížení hlučnosti a prašnosti.
8. Stavebník je zodpovědný za případné škody způsobené při realizaci stavby dle obecně závazných předpisů a je povinen škody nahradit na vlastní náklady.
9. Stavebník musí zajistit staveniště před vstupem nepovolaných osob. Výkop musí být zajištěn vhodnou zábranou a za snížené viditelnosti musí být osvětlen.
10. Stavba bude dokončena do dvou let ode dne nabytí právní moci tohoto rozhodnutí.
11. Na stavbě musí být k dispozici ověřená dokumentace stavby a všechny doklady týkající se provádění stavby, popřípadě jejich kopie. Zhotovitel stavby je povinen vést stavební deník, do něhož budou pravidelně zaznamenávány údaje týkající se provádění stavby, a to ode dne převzetí staveniště. Po dokončení stavby předá zhotovitel originál stavebního deníku stavebníkovi.
12. Zahájení zemních prací oznámí stavebník s dostatečným předstihem správcům jednotlivých sítí dotčené technické infrastruktury (dále jen „sítě“). Před zahájením výkopových prací je nutno požádat o vytýčení sítí, jenž se nachází v místě staveniště, u správců těchto sítí. S vytýčenou trasou budou prokazatelně seznámeni pracovníci provádějící výkopové práce. V ochranných pásmech sítí je třeba dbát zvýšené opatrnosti a práce provádět podle pokynů a podmínek jejich provozovatelů. Dopravní značení a ostatní objekty, pevně spojené se zemí, budou situovány mimo ochranná pásma sítí. V případě odkrytí některého podzemního zařízení je třeba toto řádně zajistit proti poškození. Výstavbou ani provozem výše uvedené stavby nesmí být ovlivněn provoz jednotlivých sítí, poklopy uzávěrů a ostatních armatur na zařízení je nutno udržovat přístupné a funkční po celou dobu trvání všech prací. Případné poškození sítí při realizaci stavby je třeba neprodleně oznámit jejich správcům, přičemž opravu provede dodavatel stavby vlastním nákladem. Před zásypem rýhy budou přizváni zástupci jednotlivých provozovatelů dotčeného zařízení ke kontrole místa styku. Zápis o provedené kontrole bude předložen při závěrečné kontrolní prohlídce stavby. Při realizaci stavby bude dodržena ČSN 73 6005, ČSN 33 2000-5-52, ČSN EN 50 110-41 a PNE 33 3302. Podmínky správců sítí jsou dále specifikované ve vyjádření viz níže.
13. Vyskytnou-li se při provádění výkopů inženýrské sítě či vedení v projektu nezakreslené, musí být další provádění stavby přizpůsobeno skutečnému stavu na doзору příslušných správců těchto inženýrských sítí či vedení, aby nedošlo k jejich narušení nebo poškození.
14. Obecní úřad Bílkovice, jako orgán ochrany přírody podle § 75 příslušný podle § 76 odst. 1 písm. a) zákona č. 114/1992 Sb., o ochraně přírody a krajiny, ve znění pozdějších předpisů posoudil žádost Krajského úřadu SK se sídlem Zborovská 81/11, Praha 5 Smíchov zastoupeného na základě plné moci firmou IM-Projekt, inženýrské a mostní konstrukce, s.r.o., Vodní 1, 602 00 Brno o vydání povolení ke kácení dřevin rostoucích mimo les na pozemcích v k.ú. Bílkovice.

Kácení bude provedeno při splnění následujících podmínek:

- a) Kácení dřevin je možné provést pouze v případě realizace výše uvedené stavby, tj. nejdříve den po nabytí právní moci souhlasu/povolení uvedené stavby stavebním úřadem, které bude obsahovat povolení kácení.
- b) Dle ustanovení § 5 vyhl. Č. 189/2013, Sb. o ochraně dřevin a povolování jejich kácení, bude pokácení dotčených dřevin a porostu provedeno v době vegetačního klidu tj. od 1.11. do 31.3. běžného roku.

15. Obecní úřad Radošovice, jako orgán ochrany přírody podle § 75 příslušný podle § 76 odst. 1 písm. a) zákona č. 114/1992 Sb., o ochraně přírody a krajiny, ve znění pozdějších předpisů posoudil žádost Krajského úřadu SK se sídlem Zborovská 81/11, Praha 5 Smíchov zastoupeného na základě plné moci firmou IM-Projekt, inženýrské a mostní konstrukce, s.r.o., Vodní 1, 602 00 Brno o vydání povolení ke kácení 1 ks dubu zimního a 6 ks olše lepkavé na pozemku p.č. 2207/4 v k.ú. Radošovice u Vlašimi.

Kácení bude provedeno při splnění následujících podmínek:

- a) Kácení dřevin je možné provést pouze v případě realizace výše uvedené stavby.
- b) Omezení doby kácení na dobu vegetačního klidu popř. zahájení výstavby.
- c) Zajištění ochrany okolních dřevin.

16. Městský úřad Vlašim, odbor životního prostředí, jako místně a věcně příslušný orgán státní správy lesů dle ustanovení § 48 odst. 1 písm. d) zákona č. 289/1995 Sb., o lesích a o změně a doplnění některých zákonů (dále jen „lesní zákona“) na základě žádosti investora stavby – Středočeský kraj, Zborovská 11, 150 21 Praha 5 zastoupena společností IM-Projekt, inženýrské a mostní konstrukce, s.r.o., Vodní 970/1 Staré Brno 602 00.

Souhlas s dočasným odnětím lesních pozemků z plnění funkcí lesa v k.ú. Radošovice u Vlašimi dle ustanovení § 16 lesního zákona, nutných ke stavbě II/113 Bílkovice, most ev. č. 113-015 dle ustanovení § 13 odst. 1 a § 16 odst. 2 lesního zákona

Katastrální území	parcelní číslo	plocha odnětí (m ²)
Radošovice u Vlašimi	2081/3	62 m ²
Radošovice u Vlašimi	2081/2	130 m ²
Radošovice u Vlašimi	2079/1	177 m ²
Radošovice u Vlašimi	2221	7 m ²
Radošovice u Vlašimi	2079/2	46 m ²
Celkem		422 m ²

Dočasné odnětí je povolováno za těchto podmínek:

- a) S případnou těžbou porostů na dotčených pozemcích může být započato po nabytí právní moci tohoto rozhodnutí.
- b) Činnostmi nebudou dotčeny lesní pozemky a porosty mimo povolený zábor, pokud by k tomu došlo, bude postupováno s nejvyšší šetrností.
- c) Výkopová zemina nebude skladována na lesních pozemcích, které nejsou předmětem tohoto rozhodnutí.
- d) Dočasné odnětí je časově omezeno po dobu výstavby, kterou žádá investor na dobu 12 měsíců a to od 1.4.2023 do 31.3.2024 p celkové výměře 422 m².

Souhlas s trvalým odnětím lesních pozemků z plnění funkcí lesa v k.ú. Radošovice u Vlašimi dle ustanovení § 16 lesního zákona, nutných ke stavbě II/113 Bílkovice, most ev. č. 113-015

Katastrální území	parcelní číslo	plocha odnětí (m ²)
Radošovice u Vlašimi	2081/3	73 m ²
Radošovice u Vlašimi	2095/1	324 m ²

Katastrální území	parcelní číslo	plocha odnětí (m ²)
Radošovice u Vlašimi	2081/2	349 m ²
Radošovice u Vlašimi	2081/1	1368 m ²
Radošovice u Vlašimi	2079/1	1163 m ²
Radošovice u Vlašimi	2104	27 m ²
Radošovice u Vlašimi	2121	105 m ²
Radošovice u Vlašimi	2221	16 m ²
Radošovice u Vlašimi	2079/2	86 m ²
Celkem		3511 m ²

17. Městský úřad Vlašim, odbor životního prostředí, jako místně a věcně příslušný orgán ochrany zemědělského půdního fondu dle § 61 a § 66 z.č.128/2000 Sb., o obcích, a ustanovení § 13 odst.1 a § 15 z.č.334/1992 Sb., o ochraně zemědělského půdního fondu ve znění pozdějších předpisů, na základě žádosti investora stavby – Středočeský kraj, Zborovská 11, 150 21 Praha 5 zastoupena společností IM-Projekt, inženýrské a mostní konstrukce, s.r.o., Vodní 970/1 Staré Brno 602 00 ve smyslu ustanovení § 9 odst. 1 zákona č. 334/1992 Sb., o ochraně zemědělského půdního fondu ve znění pozdějších předpisů, v návaznosti na § 149 zákona č. 500/2004 Sb., správního řádu v platném znění uděluje

souhlas

investoru stavby - Středočeský kraj, Zborovská 11, 150 21 Praha 5, IČO 70891095
s trvalým odnětím zemědělské půdy ze ZPF pro účely stavby - „II/113 Bílkovice, most ev. č. 113-015“

v katastrálním území	část p.č. KN	druh pozemku	výměra odnětí (m ²)
Radošovice u Vlašimi	2101	TTP	2
	2100	TTP	10
Bílkovice	772	zahrada	259
	767/8	TTP	451
	761	TTP	166
	765/1	TTP	606
	639/1	zahrada	7
	716/6	orná půda	65
	716/4	orná půda	174
	716/2	orná půda	18
	756	orná půda	84

Souhlas s odnětím pozemku ze ZPF je udělován za těchto podmínek:

- před započatím prací na pozemcích budou v terénu vytyčeny hranice záboru, investor stavby přijme taková opatření vedoucí k respektování hranic povoleného záboru dodavateli práce;
- skrývka ornice (v množství cca 39 m³) bude provedena z celé plochy určené pro stavbu, uložena na mezideponii na uvedené pozemky a následně po dokončení stavby rozprostřena po uvedených pozemcích;

- c) činnostech souvisejících se skrývkou kulturních vrstev půdy, jejím uložením, ochranou, přemístěním, rozprostřením, či jiným využitím bude veden investorem stavby pracovní deník;
- d) přemístění ornice a podorníků na místo hospodářného využití bude provedeno ve smyslu ust. prováděcí vyhlášky č. 271/2019 Sb., o stanovení postupů k zajištění ochrany ZPF, na náklady toho, v jehož zájmu byl vydán souhlas k odnětí půdy ze ZPF;
- e) investor a dodavatelé prací učiní po dobu výstavby příslušná opatření k zabránění úniku pevných, kapalných a plyných látek, které by mohly poškodit zemědělskou půdu a její vegetační kryt;
- f) přilehlé zemědělské pozemky nesmí být dopravou ani samotnou realizací prací poškozeny;
- g) dojde-li vlivem realizace stavby k poškození vodních poměrů na okolních pozemcích či negativnímu ovlivnění funkcí melioračního zařízení, zajistí investor nápravu;
- h) ve smyslu ust. § 11a odst. 1, písm.b) cit. zákona o ochraně ZPF, nebude investoru stavby po nabytí právní moci rozhodnutí vydaného ve věci podle zvláštních právních předpisů, popřípadě rozhodnutí o souhlasu, předepsán finanční odvod za trvalé odnětí půdy ze ZPF.

18. Městský úřad Vlašim, odbor životního prostředí dle ustanovení § 66 zákona č. 128/2000 Sb., o obcích poskytuje informaci o požadavcích žadatele a sdělení dotčených orgánů o podmínkách jednotlivých orgánů státní správy, vyplývajících ze zvláštních zákonů v oblasti ochrany životního prostředí a památkové péče.

1.Orgán ochrany zemědělského půdního fondu: Veřejné zájmy, které dotčený orgán hájí podle dle § 13 a 15 zákona č. 334/1992 Sb. o ochraně ZPF, ve znění pozdějších předpisů, jsou záměrem dotčeny. Dotčený orgán vydal souhlas investoru stavby – Středočeský kraj, Zborovská 11, 150 21 Praha 5, IČ: 70891095 s trvalým odnětím zemědělské půdy ze ZPF pro účely předmětné stavby.

2. Orgán státní správy lesů: Veřejné zájmy, které dotčený orgán hájí dle § 48 zákona č. 289/1995 Sb. o lesích, ve znění pozdějších předpisů, jsou záměrem dotčeny. Dotčený orgán vydává souhlas pod č.j. ZIP/16286/2022/MEL - dne 05.05.2022.

Záměr je možno uskutečnit za těchto podmínek:

- a) Při realizaci staveb nesmí být poškozeny porosty na lesních pozemcích, ani jejich kořenový systém.
- b) Na lesních pozemcích nebude skladován stavební materiál ani odpady.
- c) Přístup do lesů zůstane zachován, zejména kvůli probíhající nahodilé těžbě.
- d) Stavba bude realizována v souladu s dokumentací, která byla dodána s touto žádostí dne 24.6.2022 a je nedílnou součástí vedeného spisu. Změny v projektové dokumentaci, které by mohly mít vliv na pozemky určené k plnění funkcí lesa, budou předem projednány s orgánem státní správy či řešeny novou žádostí.
- e) U lesních pozemků, na kterých se stavba bude přímo nacházet nebo na nich proběhne rekonstrukce, bude požádáno o dočasné odnětí z pozemků určených k plnění funkcí lesa. Tato žádost by měla být podána před vydáním stavebního povolení, orgánu státní správy lesů. Po dokončení stavby bude požádáno o trvalé odnětí (na základě upřesnění geometrickým plánem).
- f) Před zahájením stavby budou vyřešeny majetkové poměry k lesním pozemkům.
- g) Orgán státní správy lesů bude přizván k závěrečné kolaudační prohlídce.
- h) Tento souhlas je platný do doby úplné realizace stavby.

3. Orgán ochrany přírody a krajiny: Veřejné zájmy, které dotčený orgán hájí dle § 77 odst. 1 zákona č. 114/1992 Sb., o ochraně přírody a krajiny, ve znění pozdějších předpisů, sděluje, že investor požádá dotčený orgán o závazné stanovisko dle § 4 k zásahu do významného krajinného prvku – Chotýšanka. V případě potřeby kácení investor požádá příslušný obecní úřad o povolení ke kácení dřevin o obvodu větším než 80 cm měřeném v 1,3 m výšky dřeviny.

Dne 21.06.2022 bylo vydáno závazné stanovisko souhlasné pod č.j.: ZIP 16292/22 ZaJ dle § 77 odst. 3 zákona č. 114/1992 Sb., o ochraně přírody a krajiny, ve znění pozdějších předpisů zásahu do významného krajinného prvku dle § 4 odst. 2 zákona č. 114/1992 Sb., o ochraně přírody a krajiny, ve znění pozdějších předpisů, kterým je tok Chotýšanka a náhon u Oltova mlýna na pozemcích p.č. 765/1, 767/9 a 1043 v k.ú. Bílkovice a Divišovského potoka (v obci Bílkovice) a okrajů lesních pozemků podél komunikace II/113.

Záměr bude realizován dle předložené dokumentace „II/113 Bílkovice, most ev.č. 113-015“ vypracované IM-Projekt, Inženýrské a mostní konstrukce, s.r.o. 03/2019.

Zemina odebraná při výkopových pracích a jiné odplavitelné stavební materiály nebudou ukládány v blízkosti vodního toku a v místech soustředěného povrchového odtoku, aby nemohlo dojít k jejich splavování do koryta vodního toku.

Plochy dotčené stavbou budou po ukončení prací podle možností uvedeny do původního či přírodně blízkého stavu.

Práce budou prováděny šetrně k okolní vegetaci tak, aby nedocházelo k nadměrnému poškozování vzrostlých dřevin.

Výkopová zemina a stavební materiál nebude skladován v okolním porostu.

Případné kácení dřevin v břehovém porostu bude omezeno na minimum, povolení ke kácení dle § 8 odst. 1 zákona č. 114/1992 Sb., o ochraně přírody a krajiny, ve znění pozdějších předpisů, vydá místně příslušný obecní úřad.

4. Orgán veřejné správy v odpadovém hospodářství: Veřejné zájmy, které dotčený orgán hájí dle § dle § 126 písm. k) zákona č. 541/2020 Sb., o odpadech, ve znění pozdějších předpisů, jsou záměrem dotčeny. Dotčený orgán vydává stanovisko pod č.j. ZIP/112 529/2020-831/2020 SIL dne 25.11.2020 bez podmínek.

7. Vodoprávní úřad:

Veřejné zájmy, které dotčený orgán hájí dle § 106 odst. 1 zákona č. 254/2001 Sb. o vodách, ve znění pozdějších předpisů, jsou záměrem dotčeny a vydává souhlas vodoprávního úřadu dle § 17 odst. 1 písm. a) zákona č. 254/2001 Sb. o vodách, ve znění pozdějších předpisů pro stavbu pod názvem „II/113 Bílkovice, most ev.č. 113/015“ v kraji Středočeském, obci Bílkovice.

Pro realizaci stavby musí být splněny následující podmínky:

Stavba bude provedena dle projektové dokumentace, zpracované společností IM Projekt, Inženýrské a mostní konstrukce, s.r.o., Pardubice, zodpovědný projektant Ing. Martin Vašák – autorizovaný technik pro mosty a inženýrské konstrukce, ČKAIT 1002663.

- A. Změny dotýkající se předmětu a účelu zákona č. 254/2001 Sb. o vodách, ve znění pozdějších předpisů, je třeba předem projednat s příslušným vodoprávním úřadem.
- B. Budou dodrženy podmínky stanovené ve vyjádření Povodí Vltavy, s.p. č.j.: PVL-76385/2020/240-HŠ ze dne 26.11.2020:
- C. Stavení činností nebude ohrožena jakost povrchových nebo podzemních vod zejména závadnými látkami dle ustanovení § 39 zákona č. 254/2001 Sb. o vodách, ve znění pozdějších předpisů. Na stavbě budou prostředky pro likvidaci případné havárie;
- D. V záplavovém území nebude po dobu realizace stavby ani po jejím dokončení ukládán jakýkoliv volně odplavitelný materiál, předměty a nebezpečné látky. V případě zanesení koryta tímto materiálem je třeba jej neprodleně odstranit;
- E. Při provádění prací je nutno zabránit padání materiálu ze stavby do koryta toku. Materiál, který by se případně dostal do koryta, bude neprodleně odstraněn;
- F. Odvodnění mostu bude provedeno tak, aby nedocházelo ke škodám na přilehlých pozemcích a korytě toku;
- G. Pro stavbu bude vypracován povodňový plán, který bude před zahájením stavby předložen k odsouhlasení s.p. Povodí Vltavy Praha;
- H. Zařízení staveniště bude umístěno mimo záplavové území VVT Chotýšanka;
- I. Zahájení a ukončení prací bude oznámeno úsekovému technikovi, který bude zároveň přizván ke všem kontrolním dnům a jednáním.

19. Při provádění stavby budou dodrženy podmínky správce povodí POVODÍ Vltavy s.p. ze dne 26.11.2020 pod zn.: PVL-76385/2020/240-HŠ.

20. Bude dodrženo vyjádření a obecné podmínky společnosti Telia Carrier CR a.s. ze dne 04.02.2022 pod zn.: 1312200301. V ochranném pásmu veřejné komunikační sítě je možno provádět stavební práce pouze po předchozím písemném souhlasu jejího vlastníka.
21. Budou dodrženy podmínky stanovené ve vyjádření LČR, sp. Hradec Králové – správa toků Benešov, č.j.: LCR954/005779/2020 ze dne 21.12.2020:
- a) Veškeré stavební materiály vč. Výkopového materiálu budou ukládány mimo záplavové území;
 - b) Uskladňování PHM, olejů a ostatních závadných látek vč. Doplnění do strojů bude prováděno výhradně mimo záplavová území;
 - c) Před kolaudací stavby bude správce toku vyzván k posouzení stavu toku, případné nedostatky budou odstraněny;
 - d) Průtočný profil toku nebude zmenšen; Kamenná dlažba v korytě vodního toku v úseku opravy opěrné zdi silnice bude uvedena do původního stavu.
22. Při provádění stavby bude dodrženo vyjádření s.p. Lesy ČR ze dne 21.12.2020 pod č.j.: LCR 954/005779/2020 a pod č.j.: LCR 06/028515/2020.
23. Vzhledem k tomu, že dojde ke střetu se sítí NN společnosti ČEZ Distribuce a.s. zn. 001123877538), bude dodrženo následující:
- a) Výkopové práce v ochranném pásmu kabelových vedení označených smí být prováděny až po vytýčení jejich trasy zaměstnanci oddělení Sítě Benešov. Vytýčení trasy kabelů je pouze informativní a pracovníci žadatele musí být s tímto seznámeni. Veškeré práce v ochranném pásmu kabelového vedení musí být prováděny pouze ručně bez poškození kabelů;
 - b) Nejmenší dovolené krytí podzemních sítí kabelů v tělese komunikace bude 1 m. Krytí je nutné přizpůsobit konstrukci vozovky. V případě nedodržení ČSN 73 6005, ČSN 33 2000-5-52 a PNE 34 1050 pro kabelová vedení, bude zajištěno přeložení distribučního zařízení v souladu s ustanovením § 47 zákona č. 458/2000 Sb. na náklady toho, kdo přeložku vyvolá;
 - c) Nejmenší dovolená vzdálenost vodičů nadzemního vedení VN22kV od povrchu místní komunikace musí být min. 7m při maximální pravděpodobné teplotě a průhybu vodičů za bezvětří;
 - d) souběhy a křižovatky s elektrickými vedeními musí být provedeny v souladu s platnými normami a předpisy;
 - e) umístění stavby a provádění činnosti v ochranném pásmu elektrického zařízení bude prováděno podle projektové dokumentace;
 - f) základy všech doplňkových stavebních objektů musí být umístěny tak, že nejbližší hrana bude ve vzdálenosti minimálně 0,5 m od stávajících kabelů;
 - g) při potřebě přejíždění trasy podzemních vedení vozidly nebo mechanismy je třeba po dohodě s provozovatelem provést dodatečnou ochranu proti mechanickému poškození;
 - h) jakákoliv poškození nebo mimořádné události způsobené na elektrickém zařízení stavebníkem, musí být neprodleně oznámeny na poruchovou linku č. 800 850 850 a budou opraveny na náklady viníka. Zahrnutí poškozených míst může být provedeno pouze po souhlasu vydaném naší společností;
 - i) umístěním stavby nesmí dojít ke ztížení přístupu našich pracovníků a pracovníků námi pověřených firem k našemu zařízení;
 - j) při realizaci stavby nesmí dojít v žádném případě k nebezpečnému přiblížení osob, věcí, zařízení nebo mechanismů a strojů k živým částem pod napětím. V případě, že nebude možné tuto vzdálenost dodržet, je žadatel povinen požádat o vypnutí předmětného vedení;

- k) pracovníci provádějící práce budou prokazatelně poučení o nebezpečí, které hrozí při nedodržení bezpečnostních předpisů;
- l) s ohledem k provádění prací v ochranném pásmu upozorňujeme na možnosti nebezpečných vlivů od elektrického zařízení. Opatření proti těmto vlivům je na straně zhotovitele stavby;
- m) při případné úpravě povrchu v ochranném pásmu vedení nesmí dojít ke změně výškové nivelety země oproti současnému stavu;
- n) musí být dodrženy podmínky práce v ochranných pásmech vedení;
- o) jakékoliv události mající vliv na provoz předmětných vedení musí být neprodleně oznámeny na výše uvedenou poruchovou linku.

24. Bude dodrženo vyjádření společnosti CETIN a.s. pod č.j.: 809424/20 za podmínek:
- i. Pro řešení překládky bude kontaktován J. Burda
 - ii. Bude přeložena kabelová trasa, zařízení SEK;
 - iii. nad kabelovou trasou nebudou podélně ukládány obrubníky, ani jejich betonový základ;
 - iv. platí všeobecné podmínky ochrany SEK;
 - v. v případě, že bude nezbytné přeložení SEK, zajistí vždy vlastník, společnost CETIN a.s.. Stavebník, který překládku SEK vyvolal, uhradí veškeré náklady s tím spojené.
25. Prokazatelné splnění podmínek závazných stanovisek výše uvedených dotčených správních orgánů bude předloženo speciálnímu stavebnímu úřadu při závěrečné kontrolní prohlídce stavby, případně již při kontrolních prohlídkách nařízených např. z důvodu podání žádosti o povolení předčasného užívání stavby nebo její samostatné části.
26. Staveniště a stavba budou realizovány výhradně na pozemcích stavby, tzn. na pozemcích, ke kterým má stavebník vlastnické právo nebo právo založené smlouvou provést stavbu nebo opatření anebo právo odpovídající věcnému břemeni k pozemku. Speciálnímu stavebnímu úřadu budou nejpozději při závěrečné kontrolní prohlídce stavby předloženy všechny dokumenty o smluvních vztazích opravňující k provádění stavby na pozemcích, ke kterým neměl stavebník právo vlastnické nebo právo založené smlouvou provést stavbu nebo opatření nebo právo odpovídající věcnému břemeni k pozemku v době vydání stavebního povolení.
27. V případě, že pro prostor zařízení staveniště bude nutný dočasný zábor jiného než silničního pozemku, na kterém se stavba nachází, zábor je nutné předem projednat a odsouhlasit s vlastníkem pozemku. Doklad o projednání bude uložen na místě stavby k nahlédnutí.
28. Stavby zařízení staveniště budou povoleny obecným stavením úřadem jako stavby dočasné.
29. Termín zahájení a ukončení stavby bude předem oznámen vlastníkům dotčených pozemků.
30. O povolení uzavírky silnic bude požádán v důsledku stavebních prací bude požádán silniční správní úřad o vydání rozhodnutí o uzavírce a nařízené objížďce dle ustanovení § 24 zákona o pozemních komunikacích. Žádost spolu s návrhem přechodné úpravy provozu bude doručena silničnímu správnímu úřadu nejpozději 30 dní před dnem požadovaného uzavření pozemní komunikace.
31. Pro přechodné dopravní značení v rámci předmětné stavby, bude požádán Městský úřad Vlašim, odbor dopravy a silničního hospodářství, na základě ustanovení § 124 odst. 6 a § 77 zákona č. 361/2000 Sb., o provozu na pozemních komunikacích a o změnách některých zákonů, v platném znění.

32. Pro stavbu budou použity jen takové výrobky, materiály a konstrukce, jejichž vlastnosti z hlediska způsobilosti stavby pro navržený účel zaručují, že stavba při správném provedení a běžné údržbě po dobu předpokládané existence splní požadavky na mechanickou odolnost a stabilitu, požární bezpečnost, hygienu, ochranu zdraví a životního prostředí, bezpečnost při udržování a užívání stavby včetně bezbariérového užívání stavby, ochranu proti hluku a na úsporu energie a ochranu tepla. Doklady o požadovaných vlastnostech použitých výrobků, materiálů a konstrukcí budou speciálnímu stavebnímu úřadu předloženy k závěrečné kontrolní prohlídce stavby.
33. Na stavbě bude vedena průběžná evidence o odpadech a nakládání s nimi. Odpady, které vzniknou před realizací stavby, budou přednostně nabídnuty k recyklaci a teprve pokud toto nebude možné, budou řádně odstraněny v souladu s platnými právními předpisy (dle zákona č. 541/2020 Sb., o odpadech v platném znění) na úseku nakládání s odpady např. na povolené skládce odpadů. Doklad o jejich likvidaci bude předložen při závěrečné kontrolní prohlídce stavby.
34. Při provádění stavby je nutno dodržet předpisy týkající se bezpečnosti práce a technických zařízení, zejména nařízení vlády č. 591/2006 Sb., o bližších minimálních požadavcích na bezpečnost a ochranu zdraví při práci na staveništi.
35. V průběhu stavby budou zajišťována opatření na úseku požární ochrany dle zákona č. 133/1985 Sb., o požární ochraně, ve znění pozdějších předpisů.
36. Zjištěné závady na stavbě, které ohrožují životy a zdraví osob, nebo bezpečnost stavby, budou neprodleně po jejich zjištění ohlášeny stavebnímu úřadu.
37. Dokončenou stavbu, případně její část schopnou samostatného užívání, lze užívat pouze na základě kolaudačního souhlasu ve smyslu ustanovení § 122 stavebního zákona, případně povolení předčasného užívání části stavby dle ustanovení § 123 stavebního zákona. Kolaudační souhlas, povolení předčasného užívání části stavby nebo povolení zkušebního provozu části stavby vydá na základě žádosti stavebníka příslušný speciální stavební úřad.
38. Pro stavbu budou použity jen takové výrobky, materiály a konstrukce, jejichž vlastnosti z hlediska způsobilosti stavby pro navržený účel zaručují, že stavba při správném provedení a běžné údržbě po dobu předpokládané existence splní požadavky na mechanickou odolnost a stabilitu, požární bezpečnost, hygienu, ochranu zdraví a životního prostředí, bezpečnost při udržování a užívání stavby včetně bezbariérového užívání stavby, ochranu proti hluku a na úsporu energie a ochranu tepla. Doklady o požadovaných vlastnostech použitých výrobků, materiálů a konstrukcí budou speciálnímu stavebnímu úřadu předloženy k závěrečné kontrolní prohlídce stavby.

Účastníci řízení (ve smyslu ustanovení § 27 odst. 1 správního řádu dle ustanovení § 94k stavebního zákona): IM-Projekt, inženýrské a mostní konstrukce, s.r.o., Vodní 1, 602 00 Brno; Obec Bílkovice, Bílkovice 57, 257 26 Divišov; Ing. Jaroslav Olt, Bílkovice 18, 257 26 Divišov; Josef Heřman, Bílkovice 6, 257 26 Divišov; Ondřej Kučera, Bílkovice 5, 257 26 Divišov; Václav Svoboda, Bílkovice 4, 257 26 Divišov; Josef Granát, Teplýšovice 7, 256 01 Benešov; Josef Žirovnický, Velíšská 1132, 258 01 Vlašim; Obec Radošovice, Radošovice 14, 257 26 Divišov; Město Trhový Štěpánov, Dubějovická 269, 257 63 Trhový Štěpánov; Město Vlašim, J. Masaryka 302, 258 01 Vlašim; Obec Pavlovice, Pavlovice 65, 258 01 Vlašim; Obec Rataje, Rataje 70, 258 01 Vlašim; Obec Veliš, Veliš 1, 257 06 Louňovice p. Bl.; DZS STRUHAŘOV a.s., Struhařov 75, 256 01 Benešov; Státní pozemkový úřad, Husinecká 1024/11a, 130 00 Praha 3 Žižkov; Povodí Vltavy, s.p., Grafická 35, 150 21 Praha 5; LESY ČR s.p., oblast povodí Vltavy, Přemyslova 1106/19, 500 08 Hradec Králové; ČEZ Distribuce, a.s., Teplická 874/8, 405 02 Děčín 4; Telia Carrier Czech Republic a.s., U nákladového nádraží 3265/10, Strašnice, 130 00 Praha 3; CETIN a.s., Českomoravská 2510/19, Libeň, 190 00 Praha 9.

Odůvodnění:

Dne 03.10.2022 podal Středočeský kraj, IČ: 708 91 095, Zborovská 81/11, 150 2 Praha 5 – Smíchov zastoupený společností IM-Projekt, inženýrské a mostní konstrukce, s.r.o., IČ: 276 89 328, Vodní 1, 602 00 Brno o vydání společného územního a stavebního povolení pro stavbu: „II/113 Bílkovice, most ev. č. 113-015“ na pozemcích p.č. 1031, p.č. 1026/1, p.č. 1028/3, p.č. 1026/2, p.č. 772, p.č. 1043, p.č. 767/8, p.č. 1025, p.č. 761, p.č. 765/1, p.č. 1042/13, p.č. 619/1, p.č. st. 44/1, p.č. 1028/15, p.č. st. 97, p.č. 639/1, p.č. st. 53, p.č. 771/1, p.č. st. 29/1, p.č. 1028/17, p.č. 612/12, p.č. 1028/2, p.č. 607/7, p.č. st. 55, p.č. 716/6, p.č. 716/4, p.č. 716/2, p.č. 756, p.č. 1028/16, p.č. 624, vše k.ú. Bílkovice a na pozemcích p.č. 2227/10, p.č. 2207/4, p.č. 2220, p.č. 2081/3, p.č. 2095/1, p.č. 2081/2, p.č. 2079/1, p.č. 2075, p.č. 2104, p.č. 2101, p.č. 2100, p.č. 2121, p.č. 2221, p.č. 2079/2, p.č. 2179/1 k.ú. Radošovice. Uvedeným dnem bylo zahájeno společné řízení.

Speciální stavební úřad dne 07.10.2022 oznámil pod č.j.: MUVL/ODSH/36135/2022 MaE všem známým účastníkům řízení a dotčeným správním orgánům zahájení společného řízení. Současně vzhledem k tomu, že speciálnímu stavebnímu úřadu jsou dobře známy poměry na místě samém a žádost poskytovala dostatečný podklad pro posouzení navrhované stavby a stanovení podmínek k jejímu provádění, bylo upuštěno ve smyslu ustanovení § 112 odst. 2 stavebního zákona od místního šetření a ústního jednání. Speciální stavební úřad poučil účastníky řízení a dotčené orgány o jejich právech a povinnostech a současně stanovil, že účastníci řízení mohou své námítky, závazná stanoviska, popřípadě důkazy a připomínky uplatnit nejpozději do 15 dnů ode dne doručení oznámení o zahájení společného řízení, jinak k nim nebude přihlédnuto. Ve stejné lhůtě měly svá stanoviska sdělit i dotčené orgány.

Okruh účastníků společného řízení byl zjištěn ve smyslu ustanovení § 94k stavebního zákona, kdy speciální stavební úřad vycházel z podání stavebníka, z výpisů z katastru nemovitostí a zastavovacího plánu (situační výkres se zakreslením navrhované stavby do podkladu katastrální mapy). Na základě těchto podkladů stanovil speciální stavební úřad okruh účastníků řízení takto: stavebník (současně obec, na jejímž území má být stavební záměr uskutečněn), vlastníci pozemků nebo staveb, na kterých má být stavební záměr uskutečněn; vlastníci staveb dotčené technické infrastruktury a vlastníci sousedních nemovitostí, kteří k přímému dotčení jejich práv dojde při provádění stavby.

Při společném řízení byly doloženy tyto podklady a doklady:

1. listy vlastnictví
2. snímek z pozemkové mapy
3. plná moc
4. závazné stanovisko vydané MěÚ Vlašim, odborem výstavby a územního plánování pod č.j.: VYST/105686/2020/MaM
5. závazné stanovisko Úřadu Městys Divišov ze dne 13.06.2022 pod č.j.: 708/2022/UM-2
6. vyjádření Obce Bílkovice ze dne 24.05.2022
7. souhlas s kácením dřevin Obecního úřadu Bílkovice ze dne 29.05.2022
8. vyjádření ke stavbě Obce Radošovice ze dne 04.11.2020
9. souhlas s kácením dřevin Obecního úřadu Radošovice ze dne 18.05.2022
10. sdělení ČEZ Distribuce a.s., zn.: 0101800820 ze dne 30.08.2022; vyjádření ze dne 15.02.2022 pod zn.: 001123877538; 04.02.2022 pod zn.: 0201364433, 0700502616
11. Souhrnná informace MěÚ Vlašim, odboru životního prostředí ze dne 30.11.2020 pod č.j.: ZIP/105684/2020-KrU
12. Závazné stanovisko orgánu v oblasti odpadového hospodářství, MěÚ Vlašim, OŽP ze dne 25.11.2020 pod č.j.: ZIP 112529/2020 SIL
13. Závazné stanovisko k zásahu do významného krajinného prvku, MěÚ Vlašim, OŽP ze dne 21.06.2022 pod č.j.: ZIP 16292/22 ZaJ

14. Vodoprávní souhlas MěÚ Vlašim, OŽP ze dne 20.01.2021 pod zn. ZIP 352/21 VrJ
15. Závazné stanovisko orgánu státní správy lesů, MěÚ Vlašim, OŽP ze dne 05.05.2022 pod č.j.: ZIP 16286/2022 MeL
16. rozhodnutí – souhlas s dočasným odnětím lesních pozemků a trvalým odnětím lesních pozemků ze dne 22.08.2022 pod č.j.: MUVL/ZIP/26432/2022 MEL
17. souhlas s trvalým odnětím ze ZPF vydaný MěÚ Vlašim, OŽP dne 15.09.2022 pod č.j.: MUVL-ZIP 33071/CvP
18. závazné stanovisko HZS SK ze dne 16.11.2020 pod ev.č. BN-480-2/2020
19. závazné stanovisko KHS SK ze dne 25.11.2020 pod zn.: S-KHSSC 54368/2020
20. vyjádření PČR KŘ BN DI ze dne 09.11.2020 pod č.j.: KRPS-273155-1/ČJ-2020-010106
21. stanovisko orgánu ochrany přírody a krajiny KÚ SK ze dne 05.11.2020 pod č.j.: 1536636/2020/KUSK
22. Stanovisko Povodí Vltavy ze dne 26.11.2020 pod zn.: PVL-76385/2020/240-Hš
23. Vyjádření LESY ČR ze dne 21.12.2020 pod č.j.: LCR 954/005779/2020 a ze dne 11.11.2020 pod č.j.: LCR 06/028515/2020
24. Závazné stanovisko souhlasné Sekce nakládání s majetkem Ministerstva obrany ze dne 18.12.2020 pod zn.: 119553/2020-1150-OÚZ-PHA
25. Vyjádření Vlašimské Městské Lesy s.r.o. ze dne 30.05.2022
26. Vyjádření odborného lesního hospodáře ze dne 17.05.2022
27. Vyjádření GasNet Služby s.r.o. ze dne 04.02.2022 pod zn.: 5002548939
28. vyjádření CETIN ze dne 09.11.2022 č.j.: 809424/20
29. Smlouva s vlastníkem technické infrastruktury S-484/00066001/2021 ze dne 26.02.2021
30. Vyjádření T-Mobile CR ze dne 13.02.2022 pod zn.: E07047/22
31. Vyjádření ALFA TELECOM s.r.o. ze dne 08.03.2022
32. Vyjádření Telia Carrier ze dne 04.02.2022 pod zn.: 13122000301

Účastníci v průběhu řízení nevnesli žádné námitky ani nebyly navrženy nové důkazy.

Posouzení v řízení uplatněných námitek dle ustanovení § 94w odst. 6 stavebního zákona:

Připomínkám vlastníků (správců) jednotlivých sítí dotčené technické infrastruktury (dále jen „zařízení“), které směřovaly k ochraně sítí technické infrastruktury, dotčených předmětnou stavbou, speciální stavební úřad vyhověl tak, jak je uvedeno v bodech 20 – 24 podmínek společného povolení. Ostatní podmínky uvedené v souhlasech se stavbou v ochranném pásmu těchto zařízení jsou pro stavebníka závazné na základě jiných obecně závazných právních předpisů.

Ve společném řízení speciální stavební úřad posoudil předloženou žádost z hledisek uvedených v ustanovení § 94o stavebního zákona, projednal ji s účastníky řízení a dotčenými orgány a zjistil, že uskutečněním nebo užíváním stavby nejsou ohroženy zájmy chráněné stavebním zákonem, předpisy vydanými k jeho provedení a zvláštními předpisy. Umístění stavby je v souladu s politikou územního rozvoje a územně plánovací dokumentací a je přípustné z hlediska uplatňování cílů a úkolů územního plánování, což při vydání závazného stanoviska ověřil orgán územního plánování dle ustanovení § 96b stavebního zákona. Projektová dokumentace stavby splňuje obecné technické požadavky na stavby,

Uplynutím lhůty pro uplatnění námitek shledal speciální stavební úřad dokazování za dostatečné a písemností ze dne 14.11.2022 pod č.j. MUVL/ODSH/41357/2022 MaE, oznámil ukončení dokazování a v souladu s ustanovením § 36 odst. 3 správního řádu umožnil účastníkům řízení seznámit se s podklady pro vydání rozhodnutí a písemně se k nim vyjádřit ve lhůtě 10-ti dnů, ode dne doručení dané písemnosti. Této možnosti žádný z účastníků nevyužil.

Vzhledem k tomu, že v průběhu společného řízení speciální stavební úřad neshledal důvody, který by bránily povolení stavby, rozhodl tak, jak je uvedeno ve výroku tohoto rozhodnutí. Zároveň prostudování projektové dokumentace, která je zpracována společností IM-PROJEKT, INŽENÝRSKÉ A MOSTNÍ KONSTRUKCE s.r.o., Ohrazenická 169, Pardubice, Ing. Martin Vašák, autorizovaných technik pro mosty a inženýrské konstrukce, ČKAIT 1002663 a autorizovaný inženýr pro dopravní stavby, Ing. Miroslav Tobek, ČKAIT 1006734, zakázkové číslo 2018656, datum březen 2019, zjistil, že jsou splněny požadavky týkající se ochrany veřejného zájmu, především na úseku životního prostředí, ochrany života a zdraví osob. Projektová dokumentace splňuje obecné technické požadavky na výstavbu.

Speciální stavební úřad zajistil vzájemný soulad předložených stanovisek dotčených správních orgánů vyžadovaných zvláštními předpisy, zabezpečil plnění požadavků vlastníků sítí technického vybavení k napojení na ně. Stanoviska a požadavky zpracovatel zapracoval do projektové dokumentace, eventuálně byly zahrnuty speciálním stavebním úřadem do podmínek tohoto rozhodnutí.

Speciální stavební úřad rozhodl, jak je uvedeno ve výroku tohoto rozhodnutí, za použití ustavení právních předpisů ve výroku uvedených.

Upozornění:

Dle zákona č. 20/1987 Sb., ve znění zákona č. 242/92 Sb., o státní památkové péči, v platném znění má stavebník povinnost oznámit svůj záměr provést zamýšlené práce s dostatečným časovým předstihem. Z hlediska průkaznosti takového oznámení je třeba doporučit oznámení písemné. Nesplnění oznamovací povinnosti je možné postihnout pokutou až do výše 4.000.000,- Kč. V této souvislosti nelze dále vyloučit ani nutnost provedení záchranného archeologického výzkumu podle téhož zákona. Seznam oprávněných organizací k provádění záchranných archeologických výzkumů je k dispozici na webových stránkách Ministerstva kultury.

Výše uvedené povinnosti vyplývají přímo ze zákona o státní památkové péči, tedy nelze o nich individuálně rozhodovat (např. stanovovat podmínky ve výroku rozhodnutí). Nelze ani po stavebníkovi požadovat, aby k žádosti o kolaudační souhlas dokládal potvrzení o provedení archeologického výzkumu.

Upozorňujeme stavebníka na nutnost dodržování ustanovení § 152 a § 157 stavebního zákona. Při nedodržení těchto ustanovení se stavebník dopouští přestupku či správního deliktu dle ustanovení § 178 nebo 180 stavebního zákona a může mu být uložena pokuta.

Poučení o odvolání:


Proti tomuto rozhodnutí lze podat odvolání do 15-ti dnů ode dne jeho doručení ke Krajskému úřadu – Středočeský kraj, odboru dopravy, Zborovská 11, 150 21 Praha 5, prostřednictvím podání u MěÚ Vlašim, odboru dopravy a silničního hospodářství.

Odvolání se podává s potřebným počtem stejnopisů tak, aby jeden stejnopis zůstal správnímu orgánu a aby každý účastník řízení dostal jeden stejnopis. Nepodá-li účastník řízení potřebný počet stejnopisů, vyhotoví je správní orgán na náklady účastníka.

Odvoláním lze napadnout výrokovou část rozhodnutí, jednotlivý výrok nebo jeho vedlejší ustanovení. Odvolání jen proti odůvodnění rozhodnutí je nepřípustné.

Stavba nesmí být zahájena, dokud rozhodnutí nenabude právní moci. Stavební úřad po dni nabytí právní moci společného povolení zašle nebo předá stavebníkovi jedno vyhotovení ověřené projektové dokumentace a štítek obsahující identifikační údaje o povolené stavbě.

Společné povolení pozbývá platnosti, jestliže stavba nebyla zahájena do 2 let ode dne, kdy nabylo právní moci. Dobu platnosti může stavební úřad prodloužit na odůvodněnou žádost stavebníka podanou před jejím uplynutím. Podáním žádosti se staví běh lhůty platnosti společného povolení.



Eva Matějková
oprávněná úřední osoba



Příloha pro stavebníka (bude předána po nabytí právní moci rozhodnutí)
ověřená projektová dokumentace

Podle ustanovení § 8 odst. 1 písm. c) zákona č. 634/2004 Sb., o správních poplatcích, vybíraných správními orgány ČR, ve znění pozdějších předpisů, je toto rozhodnutí osvobozeno od poplatku.

Rozhodnutí musí být vyvěšeno na úřední desce po dobu 15-ti dnů a také zveřejněno způsobem umožňujícím dálkový přístup.

Vyvěšeno dne: _____ Sejmuto dne: _____
Razítko a podpis orgánu, který potvrzuje vyvěšení a sejmutí.

Obec Bílkovice, obec Radošovice (obec je povinna v souladu s ustanovením § 25 odst. 3 správního řádu písemnost bezodkladně vyvěsit na své úřední desce na dobu nejméně 15 dnů. Současně žádáme zaslat potvrzení o vyvěšení na úřední desce příslušné obce)

Obdrží:

Účastníci řízení dle § 94k písm. a) až d) stavebního zákona - obdrží jednotlivě

IM-Projekt, inženýrské a mostní konstrukce, s.r.o., Vodní 1, 602 00 Brno

Obec Bílkovice, Bílkovice 57, 257 26 Divišov

Ing. Jaroslav Olt, Bílkovice 18, 257 26 Divišov

Josef Heřman, Bílkovice 6, 257 26 Divišov

Ondřej Kučera, Bílkovice 5, 257 26 Divišov

Václav Svoboda, Bílkovice 4, 257 26 Divišov

Josef Granát, Teplýšovice 7, 256 01 Benešov

Josef Žirovnický, Velíšská 1132, 258 01 Vlašim

Obec Radošovice, Radošovice 14, 257 26 Divišov

Město Trhový Štěpánov, Dubějovická 269, 257 63 Trhový Štěpánov

Město Vlašim, J. Masaryka 302, 258 01 Vlašim

Obec Pavlovice, Pavlovice 65, 258 01 Vlašim

Obec Rataje, Rataje 70, 258 01 Vlašim

Obec Veliš, Veliš 1, 257 06 Louňovice p. Bl.
DZS STRUHAŘOV a.s., Struhařov 75, 256 01 Benešov
Státní pozemkový úřad, Husinecká 1024/11a, 130 00 Praha 3 Žižkov
Povodí Vltavy, s.p., Grafická 35, 150 21 Praha 5
LESY ČR s.p., oblast povodí Vltavy, Přemyslova 1106/19, 500 08 Hradec Králové
ČEZ Distribuce, a.s., Teplická 874/8, 405 02 Děčín 4
Telia Carrier Czech Republic a.s., U nákladového nádraží 3265/10, Strašnice, 130 00 Praha 3
CETIN a.s., Českomoravská 2510/19, Libeň, 190 00 Praha 9

Účastníci řízení dle § 94k písm. e) - obdrží veřejnou vyhláškou - identifikováni dle označení pozemků a staveb evidovaných v katastru nemovitostí

k.ú. Bílkovice - p.č. 781, p.č. 817/4, p.č. 813, p.č. 817/2, p.č. 810/1, p.č. 1032/3, p.č. 1032/4, p.č. 792/2, 792/1, p.č. st. 33, p.č. 789/3, p.č. st. 95, p.č. 789/1, p.č. 788, p.č. st. 35, p.č. 787, p.č. 790/2, p.č. 880/4, p.č. 880/3, p.č. 881/1, p.č. 881/10, p.č. 881/3, p.č. st. 101, p.č. 886/3, p.č. 613/17, p.č. 1058, p.č. st. 41, p.č. st. 42, p.č. 622, p.č. st. 43, p.č. 1028/16, p.č. 632/2, p.č. 613/45, p.č. 613/39, p.č. 613/38, p.č. 612/9, p.č. 607/6, p.č. 607/8, p.č. 624, p.č. st. 51, p.č. 607/7, p.č. 607/10, p.č. 1028/8, p.č. 1028/9, p.č. 641, p.č. st. 56, p.č. st. 55, p.č. 643, p.č. 714/2, p.č. 716/6, p.č. /16/4, p.č. /16/3, p.č. 1024, p.č. 453, p.č. 757/2, p.č. 754, p.č. 757/3, p.č. 757/1, p.č. 760, p.č. 759, p.č. 752/1, p.č. 751/1, p.č. 804, p.č. 800/1, p.č. 801, p.č. 800/2, p.č. 1045/3, p.č. 795, p.č. 785, p.č. 784/3, p.č. 784/2, p.č. 616, p.č. 619/3, p.č. 619/2, p.č. st. 46, p.č. st. 47, p.č. 618, p.č. 1028/4, p.č. 628/2, p.č. 628/3, p.č. 628/1, p.č. st. 48, p.č. 627/2, p.č. 627/1, p.č. st. 50/1, p.č. st. 130, p.č. 633/1, p.č. 633/2, p.č. 634, p.č. 626, p.č. st. 52, p.č. st. 54, p.č. 635, p.č. 776/1, p.č. 776/7, p.č. 773/16, p.č. 773/14, p.č. 773/15, p.č. 773/23, p.č. 773/22, p.č. 773/3, p.č. 773/13, p.č. 773/11, p.č. 773/18, p.č. 773/1, p.č. 771/4, p.č. 771/3, p.č. 771/2, p.č. st. 29/2, p.č. 777/2, p.č. 780/6, p.č. 780/4, 767/7, p.č. 1044/1 a p.č. 767/9;

k.ú. Radošovice - p.č. 2123/9, p.č. 2130/19, p.č. 2130/18, p.č. 2130/17, p.č. 2130/15, p.č. 2119, p.č. 2118, p.č. 2113, p.č. 2114, p.č. 2130/2, p.č. 2130/8, p.č. 2130/7, p.č. 2130/10, p.č. 2130/11, p.č. 2099/2, p.č. 2220, p.č. 2097/2, p.č. 2097/1, p.č. 2096, p.č. 2143/3, p.č. 2143/1, p.č. 2091/2, p.č. 2091/1, p.č. 2092, p.č. 2093, p.č. 2094, p.č. 2089/1, p.č. 2089/2, p.č. 2090/1, p.č. 2090/2, p.č. 2179/1, p.č. 2082/1, p.č. 2082/2, p.č. 2083, p.č. 2084, p.č. 2085, p.č. 2077, p.č. 2076/2, p.č. 2086, p.č. 2088, p.č. 2109, p.č. 2105/2, p.č. 2105/3, p.č. 2105/1, p.č. 2104, p.č. 2101, 2100, p.č. 2121, p.č. 2103, p.č. 2102, p.č. 2106/1, p.č. 2106/2, p.č. 2108/2, p.č. 2080, p.č. 394, p.č. 393/6, p.č. 392, p.č. 391, p.č. 390, p.č. 388, p.č. 393/14, p.č. 387, p.č. 381, p.č. 2222, p.č. 321, p.č. 323, p.č. 324 a p.č. 2076/1.

Dotčené orgány:

MěÚ Vlašim, odbor životního prostředí, J. Masaryka 302, 258 14 Vlašim (zemědělský půdní fond, správa lesů, orgán ochrany přírody a krajiny, odpadové hospodářství, vodoprávní úřad)

MěÚ Vlašim, odbor výstavby a územního plánování, J. Masaryka 302, 258 01 Vlašim

Úřad Městyse Divišov, stavební úřad, Horní náměstí 21, 257 26 Divišov

Krajská hygienická stanice SK Benešov, Černoletská 2053, 256 01 Benešov

Policie ČR KŘ DI Benešov, K Pazderně, 256 25 Benešov

Krajský úřad SK, odbor životního prostředí a zemědělství, Zborovská 11, 150 21 Praha 5

Sekce nakládání s majetkem Ministerstva obrany, odbor ochrany územních zájmů a státního odborného dozoru, Tychonova 1, 160 01 Praha 6

Hasičský záchranný sbor SK, Pod Lihovarem 1816, 256 01 Benešov